

**ОПИСАНИЕ МЕСТОПОЛОЖЕНИЯ ГРАНИЦ**  
**публичного сервитута линии электропередачи ВЛ 330 кВ Южная-Железнодорожск**  
(наименование объекта, местоположение границ которого описано)

**Раздел 1**

**Сведения об объекте**

<b>Сведения об объекте</b>		
№ п/п	Характеристики объекта	Описание характеристик
1	2	3
1	Местоположение объекта	Курская область, Железнодорожский район, Курский район, Октябрьский район, Фатежский район
2	Площадь объекта +/- величина погрешности определения площади (Р +/- Дельта Р)	6900961 кв.м± 525
3	Иные характеристики объекта	Публичный сервитут на основании существования инженерного сооружения линии электропередачи ВЛ 330 кВ Южная-Железнодорожск сроком 49 лет в интересах Публичного акционерного общества «Федеральная сетевая компания Единой энергетической системы»

Местоположение публичного сервитута: Курская область, Железногорский район, Курский район, Октябрьский район, Фатежский район.

Система координат МСК-46 зона 1

Метод определения координат Аналитический

Обозначение характерных точек границ публичного сервитута	Координаты, м		
	X	Y	Средняя квадратическая погрешность положения характерных точек (Мт), м
1	2	3	4
1	410496.32	1282289.90	0.10
2	410498.99	1282225.09	0.10
3	410499.40	1281971.95	0.10
4	410487.01	1281730.70	0.10
5	410475.11	1281496.20	0.10
6	410465.14	1281293.96	0.10
7	410465.91	1281285.55	0.10
8	410516.87	1281070.89	0.10
9	410521.05	1281061.08	0.10
10	410529.35	1281053.09	0.10
11	410538.59	1281048.78	0.10
12	410783.88	1280985.81	0.10
13	411056.73	1280917.35	0.10
14	411322.63	1280855.03	0.10
15	411323.46	1280605.38	0.10
16	411329.32	1280330.45	0.10
17	411335.73	1280055.21	0.10
18	411344.40	1279741.50	0.10
19	411346.87	1279730.32	0.10
20	411352.64	1279721.74	0.10
21	411361.27	1279715.36	0.10
22	411622.71	1279588.26	0.10
23	411873.90	1279465.68	0.10
24	412126.86	1279343.82	0.10
25	412364.77	1279232.27	0.10
26	412680.64	1279080.14	0.10
27	412959.60	1278943.99	0.10
28	413221.49	1278817.89	0.10
29	413468.40	1278699.39	0.10
30	413743.84	1278566.82	0.10
31	413974.13	1278456.32	0.10
32	414280.61	1278309.15	0.10
33	414447.89	1278228.39	0.10
34	414699.31	1278107.62	0.10
35	414955.43	1277984.78	0.10
36	415158.58	1277886.99	0.10
37	415411.25	1277765.40	0.10
38	415641.38	1277654.92	0.10
39	415894.42	1277533.30	0.10
40	416158.74	1277408.45	0.10
41	416166.10	1277406.07	0.10
42	416173.84	1277405.66	0.10
43	416506.08	1277431.16	0.10
44	416780.21	1277453.74	0.10
45	417064.58	1277477.26	0.10
46	417343.60	1277500.45	0.10
47	417652.58	1277526.17	0.10
48	417936.79	1277549.78	0.10
49	418221.15	1277573.46	0.10
50	418499.86	1277596.44	0.10
51	418769.23	1277618.90	0.10
52	419063.26	1277643.29	0.10
53	419327.71	1277665.55	0.10
54	419566.42	1277685.68	0.10
55	419927.11	1277715.76	0.10
56	420160.66	1277735.20	0.10
57	420509.37	1277764.65	0.10
58	420758.66	1277785.50	0.10
59	421028.41	1277808.12	0.10
60	421277.93	1277828.91	0.10
61	421635.82	1277858.68	0.10
62	421865.25	1277877.86	0.10
63	422200.59	1277905.93	0.10
64	422440.16	1277925.93	0.10

<b>1</b>	<b>2</b>	<b>3</b>	<b>4</b>
65	422604.19	1277939.70	0.10
66	422674.21	1277945.59	0.10
67	422923.40	1277966.57	0.10
68	422971.26	1277970.54	0.10
69	423210.89	1277990.35	0.10
70	423445.50	1278010.06	0.10
71	423753.71	1278035.62	0.10
72	424002.49	1278056.31	0.10
73	424272.07	1278079.22	0.10
74	424541.31	1278101.81	0.10
75	424839.77	1278127.12	0.10
76	425135.72	1278151.41	0.10
77	425405.00	1278173.96	0.10
78	425674.24	1278196.50	0.10
79	425948.38	1278219.68	0.10
80	426214.77	1278242.27	0.10
81	426473.76	1278264.21	0.10
82	426810.71	1278295.19	0.10
83	426917.24	1278303.69	0.10
84	427101.88	1278318.41	0.10
85	427167.17	1278323.62	0.10
86	427396.01	1278343.21	0.10
87	427614.23	1278360.86	0.10
88	427966.49	1278390.77	0.10
89	428176.04	1278408.35	0.10
90	428456.79	1278432.54	0.10
91	428551.46	1278440.70	0.10
92	428777.38	1278462.11	0.10
93	428787.34	1278464.88	0.10
94	428794.76	1278469.81	0.10
95	428923.80	1278587.51	0.10
96	429104.33	1278755.92	0.10
97	429272.08	1278912.57	0.10
98	429452.24	1279080.33	0.10
99	429651.62	1279266.46	0.10
100	429881.39	1279480.93	0.10
101	430041.88	1279630.49	0.10
102	430245.63	1279820.86	0.10
103	430417.60	1279981.56	0.10
104	430606.98	1280158.98	0.10
105	430774.11	1280314.90	0.10
106	430936.65	1280467.23	0.10
107	431134.75	1280654.60	0.10
108	431383.37	1280887.18	0.10
109	431568.01	1281056.41	0.10
110	431677.30	1281158.07	0.10
111	431895.82	1281364.89	0.10
112	432173.42	1281622.34	0.10
113	432334.59	1281771.94	0.10
114	432491.94	1281918.97	0.10
115	432682.22	1282096.65	0.10
116	432912.63	1282312.03	0.10
117	433121.16	1282506.68	0.10
118	433338.19	1282709.25	0.10
119	433542.24	1282900.24	0.10
120	433732.42	1283078.01	0.10
121	433959.17	1283290.04	0.10
122	434163.97	1283481.61	0.10
123	434378.13	1283684.63	0.10
124	434657.29	1283726.50	0.10
125	434939.08	1283770.19	0.10
126	435196.13	1283809.98	0.10
127	435516.94	1283859.57	0.10
128	435781.98	1283901.16	0.10
129	436038.11	1283940.75	0.10
130	436289.29	1283979.42	0.10
131	436501.68	1284012.55	0.10
132	436800.77	1284058.74	0.10
133	436981.25	1284086.85	0.10
134	437204.45	1284121.59	0.10
135	437505.88	1284168.40	0.10
136	437722.78	1284201.80	0.10
137	438066.56	1284255.40	0.10
138	438304.10	1284292.61	0.10
139	438501.59	1284323.22	0.10
140	438852.40	1284377.97	0.10
141	439094.96	1284415.41	0.10

<b>1</b>	<b>2</b>	<b>3</b>	<b>4</b>
142	439341.97	1284453.84	0.10
143	439686.46	1284507.60	0.10
144	439933.44	1284545.92	0.10
145	440161.19	1284581.46	0.10
146	440453.62	1284626.64	0.10
147	440735.38	1284672.37	0.10
148	440895.22	1284572.48	0.10
149	441216.59	1284376.29	0.10
150	441384.79	1284273.31	0.10
151	441593.09	1284146.41	0.10
152	441763.89	1284042.10	0.10
153	442059.38	1283861.52	0.10
154	442241.25	1283750.39	0.10
155	442425.03	1283638.17	0.10
156	442743.41	1283443.84	0.10
157	442956.92	1283313.38	0.10
158	443033.72	1283266.52	0.10
159	443173.63	1283181.08	0.10
160	443394.00	1283046.49	0.10
161	443553.91	1282948.83	0.10
162	443657.82	1282885.30	0.10
163	443863.17	1282760.03	0.10
164	444077.11	1282629.60	0.10
165	444277.74	1282506.86	0.10
166	444460.54	1282395.44	0.10
167	444470.16	1282389.56	0.10
168	444703.19	1282247.28	0.10
169	445038.87	1282042.42	0.10
170	445078.94	1282017.96	0.10
171	445078.94	1282017.95	0.10
172	445179.68	1281956.42	0.10
173	445381.99	1281832.99	0.10
174	445578.35	1281713.11	0.10
175	445769.37	1281596.60	0.10
176	445983.50	1281465.78	0.10
177	446197.21	1281335.75	0.10
178	446381.73	1281222.95	0.10
179	446664.66	1281050.07	0.10
180	446878.54	1280919.35	0.10
181	447049.59	1280814.85	0.10
182	447252.05	1280691.49	0.10
183	447494.93	1280543.10	0.10
184	447704.27	1280415.15	0.10
185	447931.51	1280276.54	0.10
186	448158.28	1280137.93	0.10
187	448393.30	1279994.54	0.10
188	448634.53	1279849.37	0.10
189	448862.69	1279732.17	0.10
190	449093.12	1279616.07	0.10
191	449308.41	1279507.05	0.10
192	449633.39	1279343.30	0.10
193	449843.12	1279237.54	0.10
194	450168.10	1279073.42	0.10
195	450369.18	1278972.95	0.10
196	450635.39	1278837.87	0.10
197	450902.85	1278702.81	0.10
198	451134.64	1278586.19	0.10
199	451388.42	1278457.80	0.10
200	451628.98	1278336.65	0.10
201	451883.13	1278208.95	0.10
202	452150.77	1278073.43	0.10
203	452383.65	1277955.87	0.10
204	452597.70	1277848.07	0.10
205	452839.16	1277726.22	0.10
206	453081.95	1277603.56	0.10
207	453224.19	1277531.47	0.10
208	453469.95	1277407.43	0.10
209	453732.75	1277274.91	0.10
210	453996.95	1277141.36	0.10
211	454243.30	1277017.15	0.10
212	454471.73	1276901.71	0.10
213	454764.62	1276753.71	0.10
214	455001.83	1276634.11	0.10
215	455256.95	1276505.18	0.10
216	455524.63	1276371.95	0.10
217	455753.63	1276216.38	0.10
218	455985.51	1276061.11	0.10



<b>1</b>	<b>2</b>	<b>3</b>	<b>4</b>
219	456218.66	1275904.67	0.10
220	456456.00	1275745.50	0.10
221	456683.65	1275593.21	0.10
222	456956.88	1275411.88	0.10
223	457165.06	1275290.79	0.10
224	457326.14	1275198.68	0.10
225	457513.41	1275091.91	0.10
226	457739.29	1274962.24	0.10
227	457970.44	1274830.36	0.10
228	458201.08	1274698.42	0.10
229	458436.08	1274564.04	0.10
230	458664.65	1274432.90	0.10
231	458846.58	1274329.57	0.10
232	459096.95	1274186.20	0.10
233	459335.56	1274049.83	0.10
234	459573.66	1273913.29	0.10
235	459794.85	1273787.14	0.10
236	460029.11	1273653.19	0.10
237	460288.39	1273504.96	0.10
238	460514.73	1273375.41	0.10
239	460670.90	1273286.14	0.10
240	460896.48	1273157.02	0.10
241	461130.46	1273025.67	0.10
242	461138.06	1273022.68	0.10
243	461365.09	1272967.47	0.10
244	461598.20	1272908.75	0.10
245	461778.06	1272865.29	0.10
246	462064.54	1272795.66	0.10
247	462287.10	1272741.54	0.10
248	462554.21	1272676.81	0.10
249	462822.68	1272611.39	0.10
250	463098.15	1272544.72	0.10
251	463360.57	1272480.70	0.10
252	463617.00	1272418.60	0.10
253	463884.21	1272353.68	0.10
254	464151.24	1272288.70	0.10
255	464423.52	1272222.64	0.10
256	464690.69	1272157.81	0.10
257	464958.06	1272093.08	0.10
258	465234.85	1272025.98	0.10
259	465482.65	1271965.98	0.10
260	465754.62	1271899.90	0.10
261	466045.83	1271829.13	0.10
262	466298.23	1271767.91	0.10
263	466550.82	1271706.57	0.10
264	466803.71	1271645.41	0.10
265	467093.74	1271574.84	0.10
266	467365.82	1271508.68	0.10
267	467628.12	1271445.06	0.10
268	467889.62	1271381.73	0.10
269	468161.91	1271315.71	0.10
270	468433.91	1271249.88	0.10
271	468710.96	1271182.58	0.10
272	468992.69	1271114.25	0.10
273	469274.61	1271045.84	0.10
274	469556.17	1270977.64	0.10
275	469838.01	1270909.30	0.10
276	470105.36	1270844.33	0.10
277	470377.45	1270778.61	0.10
278	470654.70	1270711.48	0.10
279	470936.42	1270643.21	0.10
280	471219.99	1270574.66	0.10
281	471509.04	1270504.52	0.10
282	471804.99	1270432.79	0.10
283	471992.20	1270387.23	0.10
284	472189.92	1270339.19	0.10
285	472450.48	1270278.24	0.10
286	472456.76	1270277.46	0.10
287	472770.34	1270271.73	0.10
288	473059.86	1270268.55	0.10
289	473344.99	1270265.12	0.10
290	473624.67	1270261.87	0.10
291	473914.32	1270258.33	0.10
292	474209.68	1270254.66	0.10
293	474493.90	1270251.34	0.10
294	474789.70	1270247.52	0.10
295	475079.45	1270244.09	0.10

<b>1</b>	<b>2</b>	<b>3</b>	<b>4</b>
296	475364.04	1270240.63	0.10
297	475646.51	1270237.19	0.10
298	475909.14	1270234.13	0.10
299	476216.68	1270229.89	0.10
300	476478.34	1270227.08	0.10
301	476806.43	1270222.71	0.10
302	477096.46	1270218.99	0.10
303	477391.36	1270215.22	0.10
304	477674.70	1270211.63	0.10
305	477955.58	1270208.33	0.10
306	478240.74	1270204.69	0.10
307	478524.10	1270200.93	0.10
308	478836.38	1270196.73	0.10
309	479121.72	1270193.27	0.10
310	479406.66	1270189.53	0.10
311	479676.75	1270186.30	0.10
312	479966.67	1270182.56	0.10
313	480246.55	1270178.95	0.10
314	480541.59	1270175.35	0.10
315	480821.51	1270171.68	0.10
316	481056.40	1270168.77	0.10
317	481336.25	1270165.14	0.10
318	481616.46	1270161.66	0.10
319	481886.55	1270158.16	0.10
320	482186.39	1270154.74	0.10
321	482475.92	1270150.78	0.10
322	482556.87	1270149.73	0.10
323	482557.72	1270177.73	0.10
324	482569.91	1270224.08	0.10
325	482569.69	1270226.33	0.10
326	482476.93	1270227.53	0.10
327	482187.39	1270231.49	0.10
328	481887.46	1270234.91	0.10
329	481617.44	1270238.41	0.10
330	481337.22	1270241.89	0.10
331	481057.38	1270245.52	0.10
332	480822.48	1270248.43	0.10
333	480542.57	1270252.10	0.10
334	480247.50	1270255.70	0.10
335	479967.66	1270259.31	0.10
336	479677.72	1270263.04	0.10
337	479407.61	1270266.28	0.10
338	479122.71	1270270.02	0.10
339	478837.34	1270273.48	0.10
340	478525.13	1270277.68	0.10
341	478241.74	1270281.44	0.10
342	477956.53	1270285.08	0.10
343	477675.63	1270288.38	0.10
344	477392.34	1270291.97	0.10
345	477097.44	1270295.73	0.10
346	476807.42	1270299.46	0.10
347	476479.26	1270303.43	0.10
348	476217.60	1270306.64	0.10
349	475910.46	1270310.88	0.10
350	475647.41	1270313.94	0.10
351	475364.98	1270317.38	0.10
352	475080.38	1270320.84	0.10
353	474790.63	1270324.27	0.10
354	474494.87	1270328.09	0.10
355	474210.60	1270331.41	0.10
356	473915.27	1270335.08	0.10
357	473625.59	1270338.62	0.10
358	473345.89	1270341.87	0.10
359	473060.76	1270345.30	0.10
360	472771.19	1270348.48	0.10
361	472463.94	1270350.28	0.10
362	472207.92	1270413.81	0.10
363	472010.33	1270461.81	0.10
364	471823.12	1270507.37	0.10
365	471527.13	1270579.11	0.10
366	471238.07	1270649.26	0.10
367	470954.47	1270717.81	0.10
368	470672.78	1270786.07	0.10
369	470395.50	1270853.21	0.10
370	470123.42	1270918.93	0.10
371	469856.13	1270983.89	0.10
372	469574.25	1271052.23	0.10

<b>1</b>	<b>2</b>	<b>3</b>	<b>4</b>
373	469292.69	1271120.43	0.10
374	469010.79	1271188.84	0.10
375	468729.06	1271257.17	0.10
376	468452.01	1271324.47	0.10
377	468179.97	1271390.31	0.10
378	467907.70	1271456.33	0.10
379	467646.20	1271519.66	0.10
380	467383.93	1271583.27	0.10
381	467111.88	1271649.42	0.10
382	466821.82	1271719.99	0.10
383	466568.88	1271781.17	0.10
384	466316.33	1271842.50	0.10
385	466063.93	1271903.72	0.10
386	465772.75	1271974.48	0.10
387	465500.75	1272040.57	0.10
388	465252.92	1272100.57	0.10
389	464976.14	1272167.68	0.10
390	464708.76	1272232.41	0.10
391	464441.62	1272297.23	0.10
392	464169.35	1272363.29	0.10
393	463902.35	1272428.26	0.10
394	463635.10	1272493.19	0.10
395	463378.67	1272555.29	0.10
396	463116.30	1272619.30	0.10
397	462840.78	1272685.99	0.10
398	462572.35	1272751.39	0.10
399	462305.19	1272816.13	0.10
400	462082.67	1272870.24	0.10
401	461796.16	1272939.88	0.10
402	461616.23	1272983.36	0.10
403	461383.33	1273038.92	0.10
404	461161.49	1273092.13	0.10
405	460934.53	1273223.68	0.10
406	460709.02	1273352.76	0.10
407	460552.83	1273442.04	0.10
408	460326.51	1273571.58	0.10
409	460067.20	1273719.82	0.10
410	459832.93	1273853.79	0.10
411	459611.73	1273979.94	0.10
412	459373.71	1274116.43	0.10
413	459135.06	1274252.83	0.10
414	458884.65	1274396.22	0.10
415	458702.65	1274499.59	0.10
416	458474.25	1274630.63	0.10
417	458239.19	1274765.05	0.10
418	458008.53	1274897.00	0.10
419	457777.38	1275028.88	0.10
420	457551.57	1275158.52	0.10
421	457364.18	1275265.35	0.10
422	457203.16	1275357.43	0.10
423	456993.86	1275474.93	0.10
424	456726.45	1275656.93	0.10
425	456498.70	1275809.29	0.10
426	456261.41	1275968.42	0.10
427	456028.26	1276124.87	0.10
428	455796.34	1276280.16	0.10
429	455563.15	1276434.21	0.10
430	455560.31	1276435.87	0.10
431	455291.57	1276573.69	0.10
432	455036.43	1276702.62	0.10
433	454799.19	1276822.24	0.10
434	454506.35	1276970.22	0.10
435	454277.90	1277085.67	0.10
436	454031.53	1277209.88	0.10
437	453767.36	1277343.42	0.10
438	453504.52	1277475.96	0.10
439	453258.81	1277599.97	0.10
440	453116.28	1277672.21	0.10
441	452873.76	1277794.74	0.10
442	452632.26	1277916.60	0.10
443	452418.20	1278024.41	0.10
444	452185.38	1278141.94	0.10
445	451917.74	1278277.46	0.10
446	451663.46	1278405.22	0.10
447	451422.99	1278526.33	0.10
448	451169.25	1278654.70	0.10
449	450937.38	1278771.36	0.10

<b>1</b>	<b>2</b>	<b>3</b>	<b>4</b>
450	450670.03	1278906.37	0.10
451	450403.78	1279041.47	0.10
452	450202.50	1279142.04	0.10
453	449877.71	1279306.07	0.10
454	449667.94	1279411.84	0.10
455	449342.99	1279575.58	0.10
456	449127.76	1279684.57	0.10
457	448897.23	1279800.72	0.10
458	448670.67	1279913.01	0.10
459	448433.30	1280060.06	0.10
460	448198.27	1280203.44	0.10
461	447971.53	1280342.05	0.10
462	447744.26	1280480.67	0.10
463	447534.96	1280608.60	0.10
464	447292.04	1280757.00	0.10
465	447089.56	1280880.38	0.10
466	446918.59	1280984.88	0.10
467	446704.69	1281115.57	0.10
468	446421.75	1281288.45	0.10
469	446237.20	1281401.26	0.10
470	446023.43	1281531.34	0.10
471	445809.37	1281662.11	0.10
472	445618.33	1281778.64	0.10
473	445421.99	1281898.51	0.10
474	445219.67	1282021.94	0.10
475	445078.87	1282107.93	0.10
476	445060.47	1282119.16	0.10
477	444743.18	1282312.80	0.10
478	444515.24	1282451.99	0.10
479	444515.23	1282451.99	0.10
480	444510.15	1282455.09	0.10
481	444317.73	1282572.38	0.10
482	444117.13	1282695.10	0.10
483	443903.13	1282825.57	0.10
484	443697.81	1282950.81	0.10
485	443543.38	1283045.23	0.10
486	443433.02	1283112.62	0.10
487	443213.48	1283246.68	0.10
488	443092.36	1283320.64	0.10
489	442996.92	1283378.89	0.10
490	442783.42	1283509.35	0.10
491	442465.03	1283703.69	0.10
492	442281.26	1283815.90	0.10
493	442099.41	1283927.01	0.10
494	441803.91	1284107.60	0.10
495	441633.08	1284211.94	0.10
496	441424.76	1284338.83	0.10
497	441256.65	1284441.77	0.10
498	440935.22	1284638.00	0.10
499	440759.48	1284742.51	0.10
500	440750.56	1284746.43	0.10
501	440739.78	1284746.41	0.10
502	440441.88	1284702.50	0.10
503	440149.43	1284657.31	0.10
504	439921.63	1284621.76	0.10
505	439674.67	1284583.45	0.10
506	439330.14	1284529.68	0.10
507	439083.19	1284491.25	0.10
508	438840.66	1284453.82	0.10
509	438489.78	1284399.07	0.10
510	438292.30	1284368.46	0.10
511	438054.70	1284331.24	0.10
512	437710.99	1284277.65	0.10
513	437494.17	1284244.26	0.10
514	437192.66	1284197.44	0.10
515	436969.45	1284162.70	0.10
516	436788.99	1284134.60	0.10
517	436489.93	1284088.41	0.10
518	436277.51	1284055.28	0.10
519	436026.41	1284016.61	0.10
520	435770.19	1283977.01	0.10
521	435505.10	1283935.41	0.10
522	435184.39	1283885.84	0.10
523	434927.34	1283846.05	0.10
524	434645.51	1283802.35	0.10
525	434353.84	1283754.41	0.10
526	434345.55	1283751.77	0.10

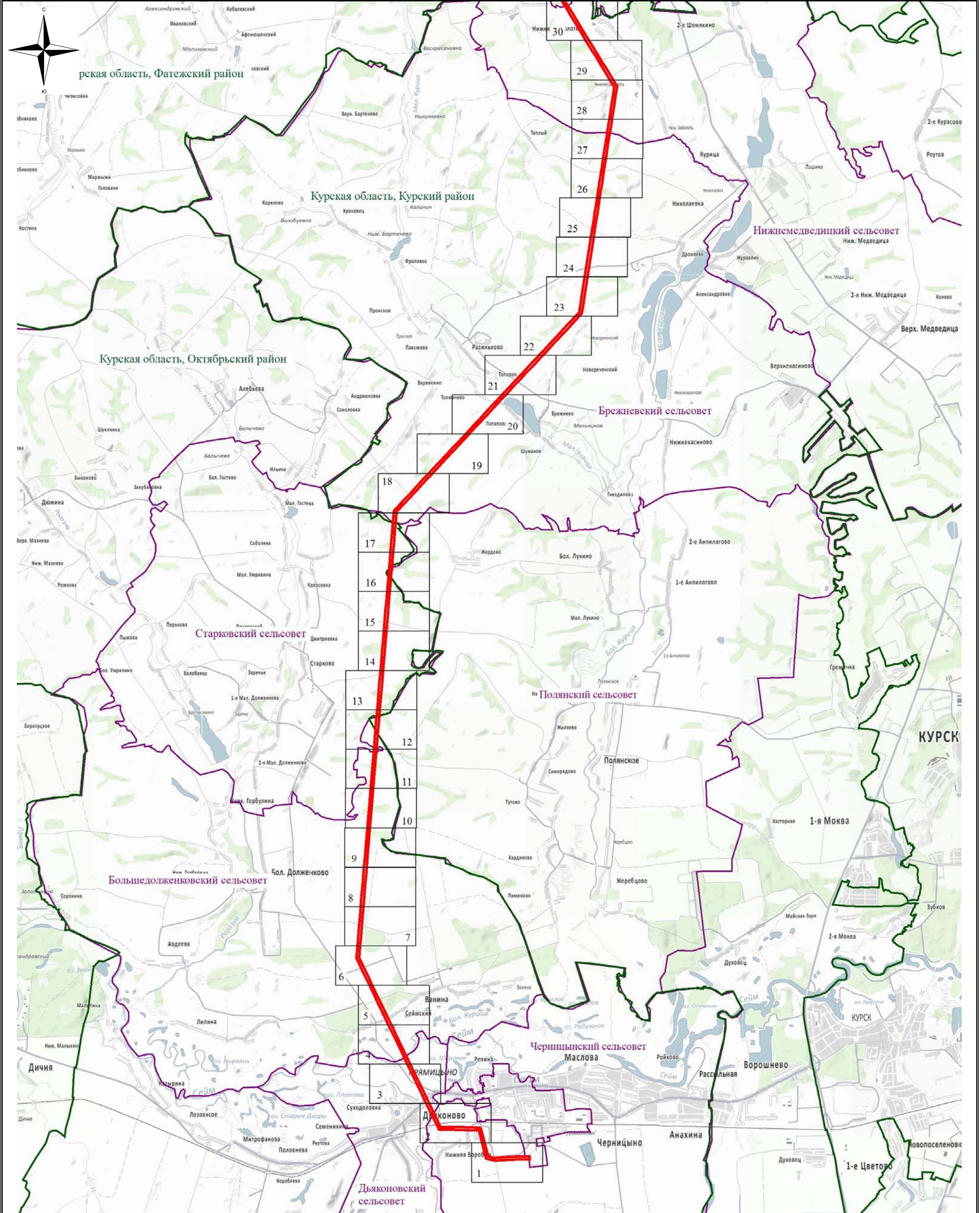
<b>1</b>	<b>2</b>	<b>3</b>	<b>4</b>
527	434338.38	1283746.86	0.10
528	434111.54	1283537.67	0.10
529	433906.74	1283346.11	0.10
530	433679.99	1283134.09	0.10
531	433489.82	1282956.31	0.10
532	433285.75	1282765.32	0.10
533	433068.79	1282562.79	0.10
534	432860.23	1282368.12	0.10
535	432629.81	1282152.74	0.10
536	432439.55	1281975.07	0.10
537	432282.23	1281828.09	0.10
538	432121.17	1281678.56	0.10
539	431845.01	1281418.36	0.10
540	431624.85	1281214.12	0.10
541	431515.63	1281112.52	0.10
542	431333.22	1280941.27	0.10
543	431084.49	1280708.59	0.10
544	430884.23	1280523.29	0.10
545	430721.66	1280370.95	0.10
546	430554.58	1280215.08	0.10
547	430365.14	1280037.59	0.10
548	430193.22	1279876.95	0.10
549	429989.50	1279686.59	0.10
550	429829.04	1279537.07	0.10
551	429599.24	1279322.58	0.10
552	429399.88	1279136.46	0.10
553	429219.75	1278968.72	0.10
554	429051.96	1278812.04	0.10
555	428871.44	1278643.63	0.10
556	428756.20	1278533.10	0.10
557	428544.95	1278517.18	0.10
558	428438.19	1278507.98	0.10
559	428169.52	1278484.83	0.10
560	427960.05	1278467.26	0.10
561	427607.83	1278437.35	0.10
562	427389.71	1278419.70	0.10
563	427203.90	1278403.80	0.10
564	427160.62	1278400.09	0.10
565	426841.34	1278371.94	0.10
566	426804.73	1278368.71	0.10
567	426467.29	1278340.69	0.10
568	426208.28	1278318.76	0.10
569	425941.90	1278296.17	0.10
570	425667.81	1278272.99	0.10
571	425398.59	1278250.44	0.10
572	425129.35	1278227.90	0.10
573	424833.35	1278203.61	0.10
574	424534.87	1278178.29	0.10
575	424265.63	1278155.70	0.10
576	423996.03	1278132.79	0.10
577	423747.35	1278112.11	0.10
578	423439.13	1278086.55	0.10
579	423204.51	1278066.85	0.10
580	423002.41	1278050.13	0.10
581	422917.04	1278043.07	0.10
582	422667.77	1278022.08	0.10
583	422489.55	1278007.10	0.10
584	422433.74	1278002.41	0.10
585	422194.21	1277982.43	0.10
586	421858.85	1277954.36	0.10
587	421629.43	1277935.17	0.10
588	421271.56	1277905.40	0.10
589	421022.02	1277884.61	0.10
590	420752.25	1277861.98	0.10
591	420502.97	1277841.14	0.10
592	420154.24	1277811.69	0.10
593	419920.74	1277792.25	0.10
594	419560.02	1277762.17	0.10
595	419321.26	1277742.08	0.10
596	419056.84	1277719.78	0.10
597	418762.88	1277695.40	0.10
598	418493.50	1277672.93	0.10
599	418214.84	1277649.96	0.10
600	417930.42	1277626.28	0.10
601	417646.22	1277602.67	0.10
602	417337.23	1277576.94	0.10
603	417058.25	1277553.76	0.10

<b>1</b>	<b>2</b>	<b>3</b>	<b>4</b>
604	416773.89	1277530.24	0.10
605	416499.78	1277507.66	0.10
606	416179.12	1277479.22	0.10
607	415927.70	1277602.47	0.10
608	415674.62	1277724.11	0.10
609	415444.48	1277834.59	0.10
610	415191.86	1277956.16	0.10
611	414988.69	1278053.96	0.10
612	414732.53	1278176.82	0.10
613	414481.13	1278297.58	0.10
614	414312.85	1278377.92	0.10
615	414007.43	1278525.48	0.10
616	413777.07	1278636.02	0.10
617	413501.66	1278768.56	0.10
618	413254.73	1278887.08	0.10
619	412992.88	1279013.16	0.10
620	412712.65	1279146.61	0.10
621	412397.54	1279298.33	0.10
622	412159.90	1279413.10	0.10
623	411907.20	1279534.84	0.10
624	411654.43	1279654.20	0.10
625	411415.29	1279768.45	0.10
626	411142.48	1280056.69	0.10
627	411406.06	1280332.19	0.10
628	411400.20	1280606.93	0.10
629	411394.37	1280885.23	0.10
630	411391.38	1280897.68	0.10
631	411383.45	1280907.76	0.10
632	411372.04	1280913.59	0.10
633	411075.29	1280991.82	0.10
634	410802.56	1281060.26	0.10
635	410582.59	1281113.78	0.10
636	410541.19	1281296.44	0.10
637	410551.77	1281492.24	0.10
638	410563.66	1281726.83	0.10
639	410575.34	1281969.65	0.10
640	410574.83	1282223.89	0.10
641	410573.06	1282282.63	0.10
1	410496.32	1282289.90	0.10
642	493593.28	1257840.56	0.10
643	493621.35	1257790.60	0.10
644	493690.73	1257689.56	0.10
645	493688.82	1257675.77	0.10
646	493693.08	1257663.29	0.10
647	493701.61	1257654.25	0.10
648	493714.95	1257649.17	0.10
649	493983.84	1257616.22	0.10
650	494278.08	1257581.18	0.10
651	494555.12	1257548.22	0.10
652	494843.47	1257512.57	0.10
653	495167.34	1257473.71	0.10
654	495516.72	1257431.17	0.10
655	495938.75	1257380.08	0.10
656	496214.42	1257346.81	0.10
657	496506.58	1257312.54	0.10
658	496591.08	1257032.33	0.10
659	496676.09	1256753.02	0.10
660	496764.81	1256461.88	0.10
661	496854.12	1256171.18	0.10
662	496947.66	1255861.72	0.10
663	497043.29	1255549.85	0.10
664	497135.19	1255249.58	0.10
665	496819.83	1255065.07	0.10
666	496554.76	1254908.18	0.10
667	496277.27	1254744.35	0.10
668	496004.43	1254583.26	0.10
669	495736.31	1254425.07	0.10
670	495727.23	1254416.73	0.10
671	495722.54	1254406.99	0.10
672	495721.77	1254397.26	0.10
673	495565.23	1254282.74	0.10
674	495558.50	1254275.67	0.10
675	495554.10	1254266.36	0.10
676	495553.01	1254256.78	0.10
677	495559.81	1254141.95	0.10
678	495592.54	1253863.25	0.10

<b>1</b>	<b>2</b>	<b>3</b>	<b>4</b>
679	495622.60	1253605.02	0.10
680	495654.49	1253348.41	0.10
681	495688.85	1253050.42	0.10
682	495715.02	1252776.41	0.10
683	495745.17	1252505.17	0.10
684	495747.28	1252497.09	0.10
685	495752.41	1252488.91	0.10
686	495759.29	1252482.93	0.10
687	495974.06	1252351.14	0.10
688	495975.79	1252350.15	0.10
689	496175.31	1252245.22	0.10
690	496399.57	1252129.48	0.10
691	496507.23	1252076.52	0.10
692	496565.24	1252048.83	0.10
693	496595.84	1252119.15	0.10
694	496539.09	1252142.40	0.10
695	496434.51	1252197.81	0.10
696	496210.50	1252313.42	0.10
697	496011.34	1252414.08	0.10
698	495814.95	1252532.72	0.10
699	495791.37	1252784.23	0.10
700	495761.55	1253058.58	0.10
701	495727.25	1253355.40	0.10
702	495698.82	1253613.94	0.10
703	495668.77	1253872.15	0.10
704	495636.05	1254150.68	0.10
705	495625.20	1254234.05	0.10
706	495735.04	1254326.69	0.10
707	495778.61	1254359.82	0.10
708	496043.86	1254516.49	0.10
709	496316.70	1254677.58	0.10
710	496594.21	1254841.42	0.10
711	496859.33	1254998.34	0.10
712	497202.97	1255204.01	0.10
713	497210.01	1255209.98	0.10
714	497215.61	1255218.93	0.10
715	497217.64	1255229.01	0.10
716	497216.33	1255238.24	0.10
717	497117.54	1255572.25	0.10
718	497021.83	1255884.37	0.10
719	496928.32	1256193.72	0.10
720	496838.96	1256484.61	0.10
721	496750.27	1256775.61	0.10
722	496665.27	1257054.93	0.10
723	496569.66	1257362.57	0.10
724	496564.51	1257372.26	0.10
725	496555.97	1257379.63	0.10
726	496544.77	1257383.42	0.10
727	496223.77	1257423.79	0.10
728	495948.06	1257457.07	0.10
729	495526.05	1257508.16	0.10
730	495176.68	1257550.70	0.10
731	494852.05	1257589.84	0.10
732	494564.50	1257625.20	0.10
733	494287.24	1257658.19	0.10
734	493993.01	1257693.23	0.10
735	493746.17	1257721.77	0.10
736	493736.56	1257736.71	0.10
737	493687.36	1257828.15	0.10
738	493670.61	1257858.59	0.10
739	493603.79	1257843.95	0.10
642	493593.28	1257840.56	0.10



Схема расположения границ публичного сервитута



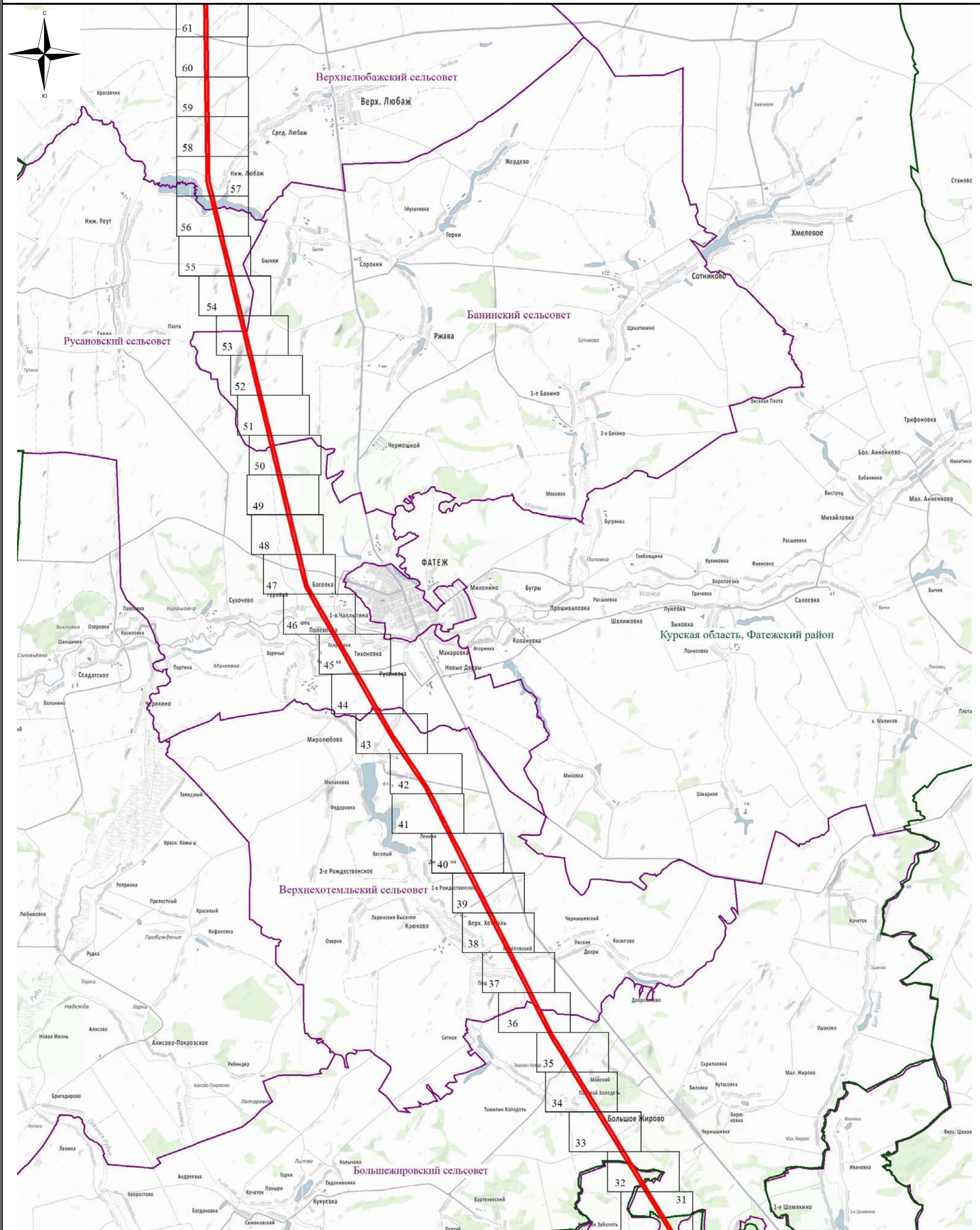
Используемые условные знаки и обозначения:

- - обозначение границы публичного сервитута
- - обозначение муниципального района
- - обозначение муниципального образования

М 1:100000



Схема расположения границ публичного сервитута



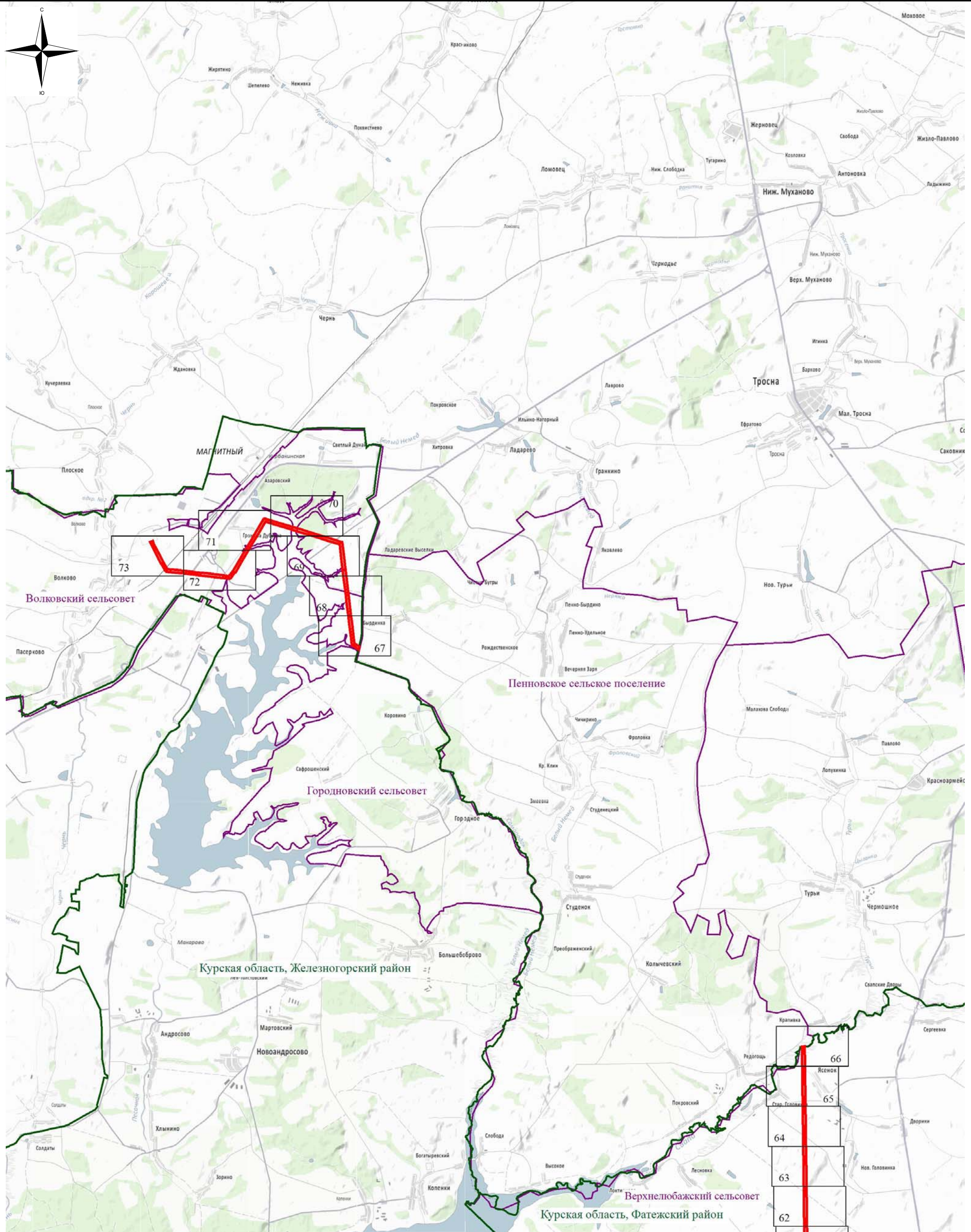
Используемые условные знаки и обозначения:

- обозначение границы публичного сервитута
- обозначение муниципального района
- обозначение муниципального образования

М 1:100000



Схема расположения границ публичного сервитута



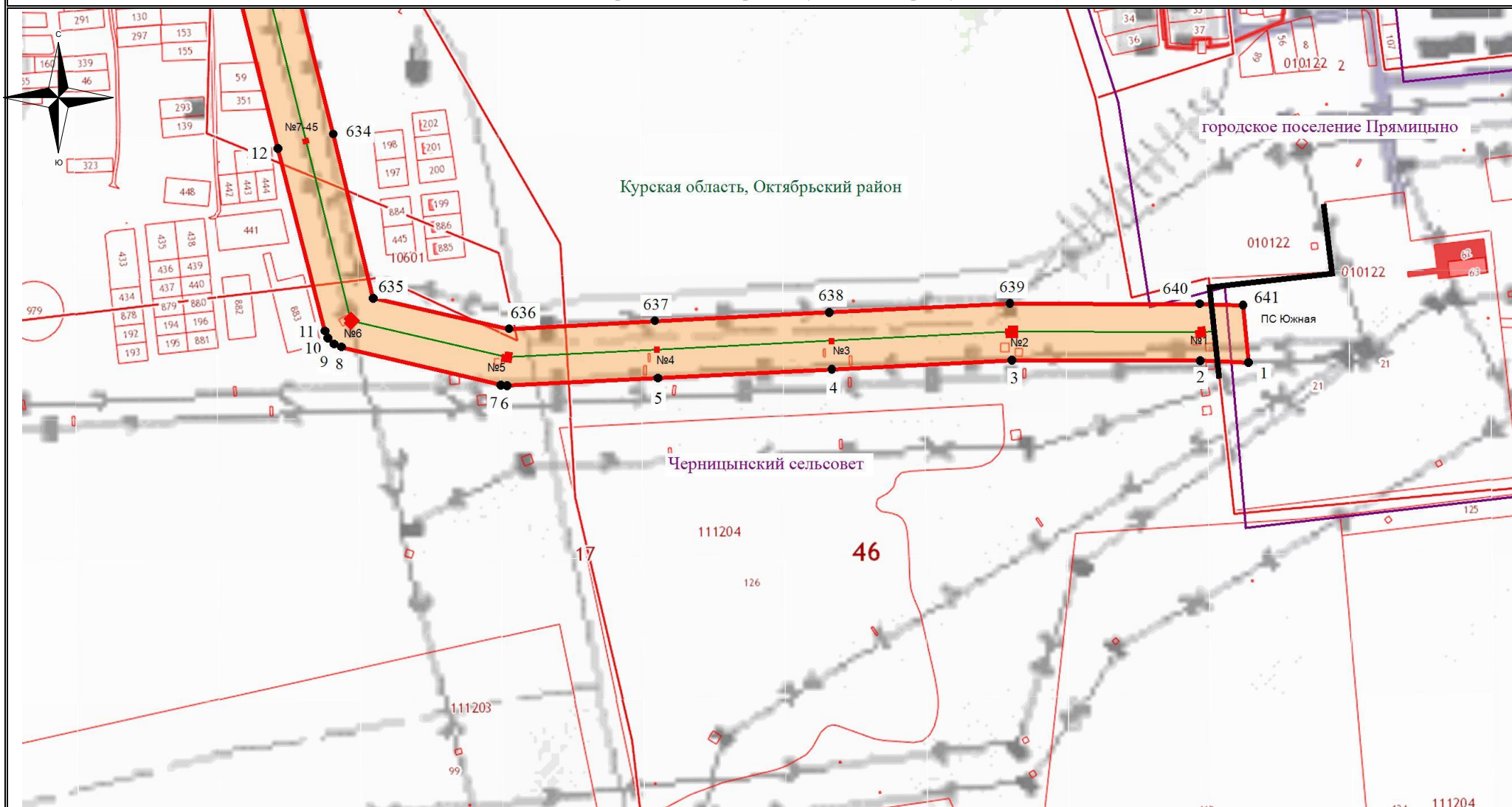
Используемые условные знаки и обозначения:

- ▬ - обозначение границы публичного сервитута
- ▬ - обозначение муниципального района
- ▬ - обозначение муниципального образования

М 1:100000



### Схема расположения границ публичного сервитута



Используемые условные знаки и обозначения:

- - обозначение границы кадастрового квартала
- обозначение границы земельного участка
- - обозначение линии электропередачи
- - обозначение границы муниципального района
- - обозначение границы муниципального образования

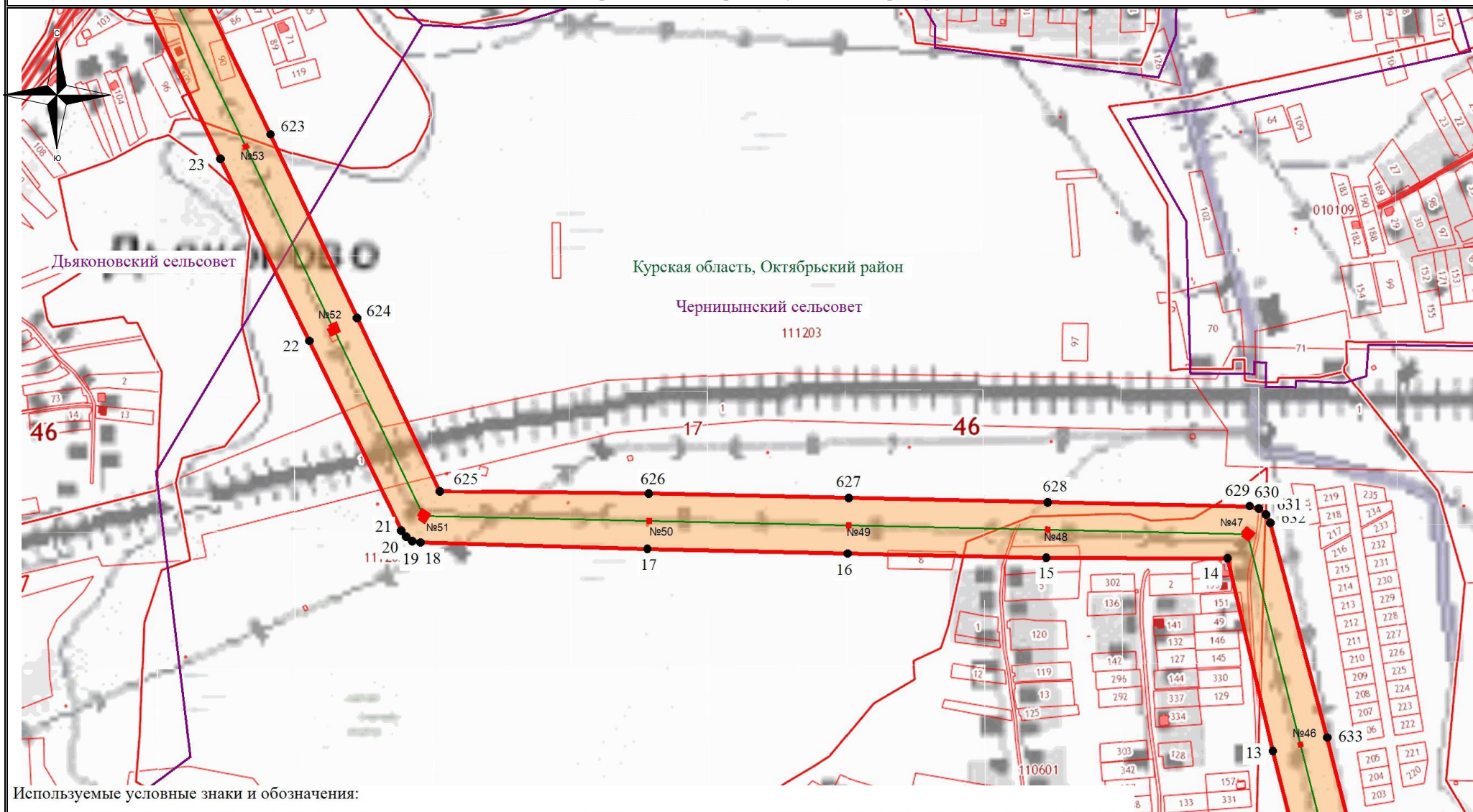
- обозначение границы охранной зоны линии электропередачи
- 1 - обозначение характерной точки границы публичного сервитута
- - обозначение границы публичного сервитута
- 46:17:031204 - обозначение номера кадастрового квартала
- :16 - обозначение кадастрового номера земельного участка

Верхнелобажский сельсовет - обозначение муниципального образования  
 Курская область, Фатежский район - обозначение муниципального района

Масштаб 1:7500

Выноска №1

### Схема расположения границ публичного сервитута



Используемые условные знаки и обозначения:

- - обозначение границы кадастрового квартала
- обозначение границы земельного участка
- - обозначение линии электропередачи
- - обозначение границы муниципального района
- - обозначение границы муниципального образования

- обозначение границы охранной зоны линии электропередачи
- 1 - обозначение характерной точки границы публичного сервитута
- - обозначение границы публичного сервитута
- 46:17:031204 - обозначение номера кадастрового квартала
- :16 - обозначение кадастрового номера земельного участка

Верхнелобажский сельсовет - обозначение муниципального образования

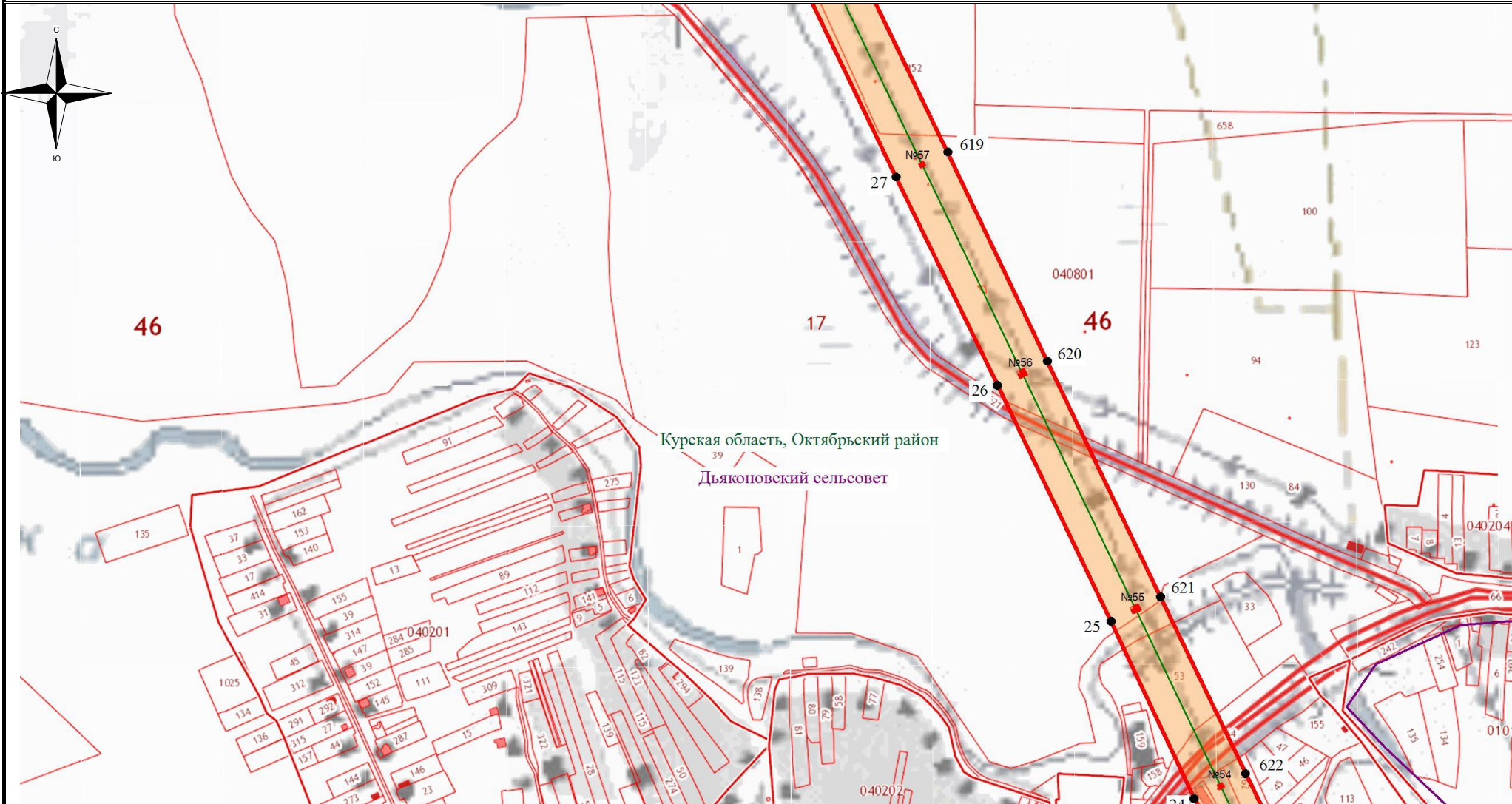
Курская область, Фатежский район - обозначение муниципального района

Масштаб 1:7500

Выписка №2



### Схема расположения границ публичного сервитута



Используемые условные знаки и обозначения:

- - обозначение границы кадастрового квартала
- обозначение границы земельного участка
- - обозначение линии электропередачи
- - обозначение границы муниципального района
- - обозначение границы муниципального образования

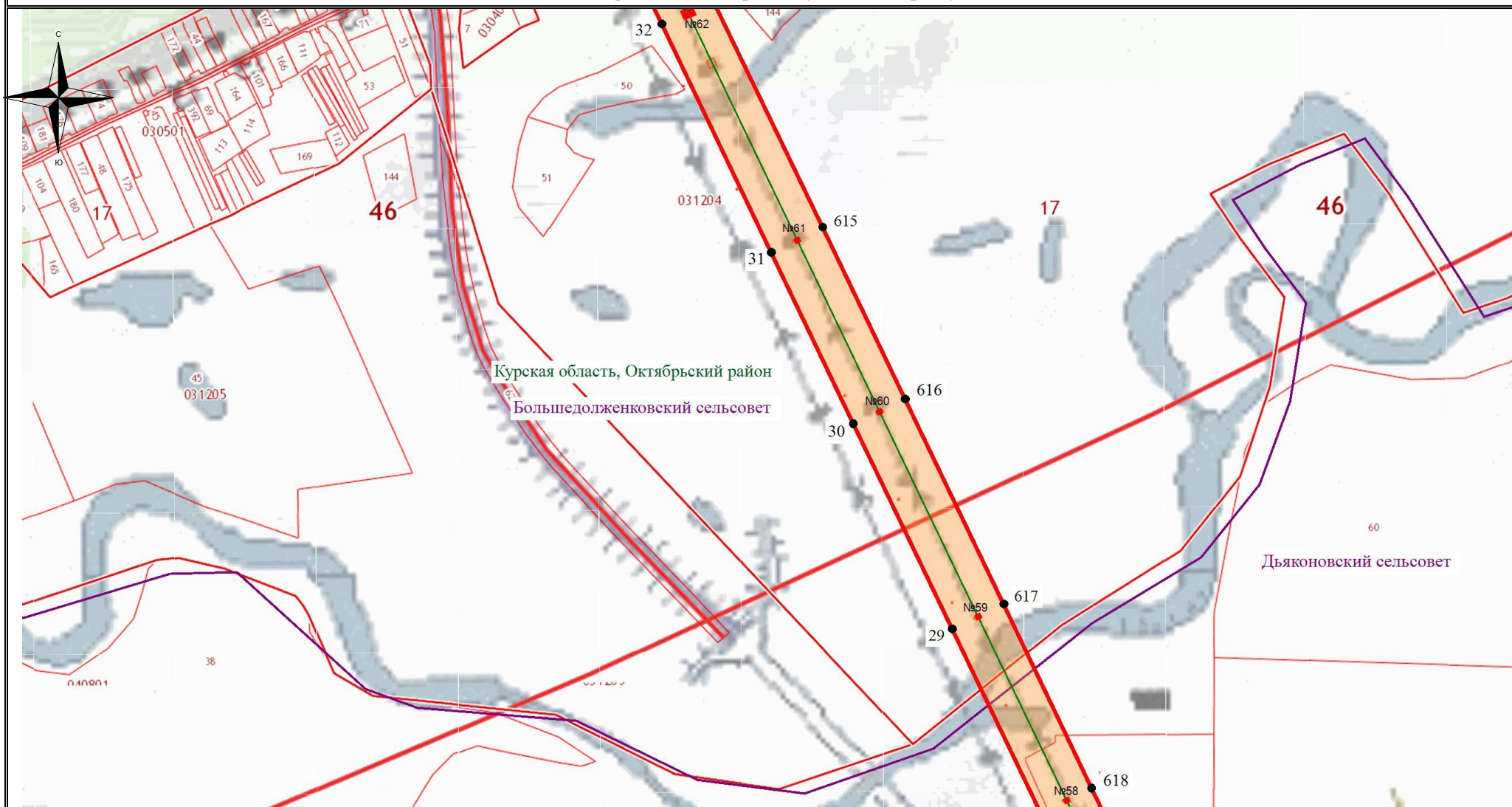
- обозначение границы охранной зоны линии электропередачи
- 1 - обозначение характерной точки границы публичного сервитута
- - обозначение границы публичного сервитута
- 46:17:031204 - обозначение номера кадастрового квартала
- :16 - обозначение кадастрового номера земельного участка

Верхнелобажский сельсовет - обозначение муниципального образования  
 Курская область, Фатежский район - обозначение муниципального района

Масштаб 1:7500

Выноска №3

### Схема расположения границ публичного сервитута



Используемые условные знаки и обозначения:

- - обозначение границы кадастрового квартала
- обозначение границы земельного участка
- - обозначение линии электропередачи
- - обозначение границы муниципального района
- - обозначение границы муниципального образования

- обозначение границы охранной зоны линии электропередачи
- 1 - обозначение характерной точки границы публичного сервитута
- - обозначение границы публичного сервитута
- 46:17:031204 - обозначение номера кадастрового квартала
- :16 - обозначение кадастрового номера земельного участка

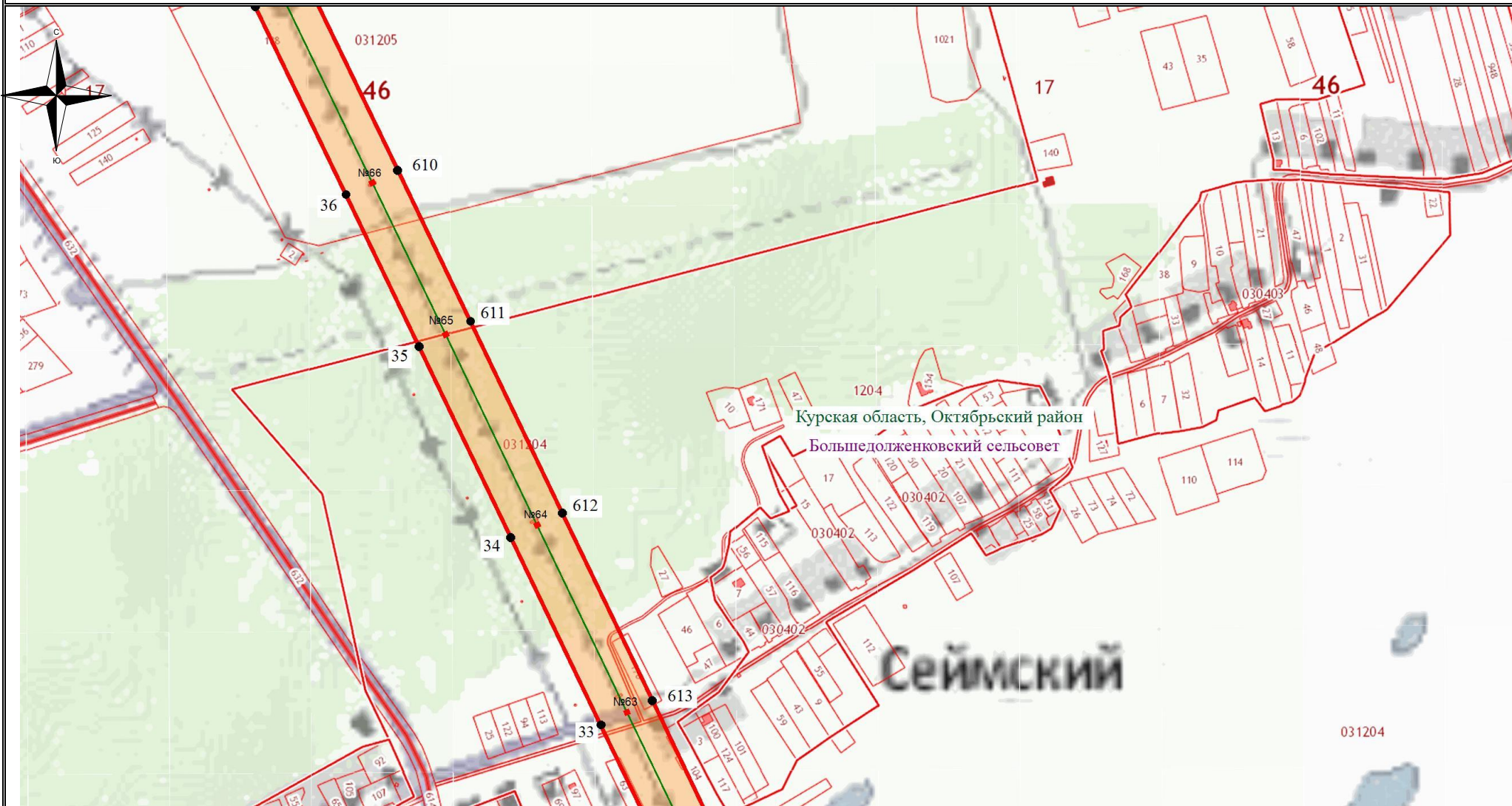
Верхнелобажский сельсовет - обозначение муниципального образования  
 Курская область, Фатежский район - обозначение муниципального района

Масштаб 1:7500

Выноска №4



### Схема расположения границ публичного сервитута



Используемые условные знаки и обозначения:

- - обозначение границы кадастрового квартала
- обозначение границы земельного участка
- - обозначение линии электропередачи
- - обозначение границы муниципального района
- - обозначение границы муниципального образования

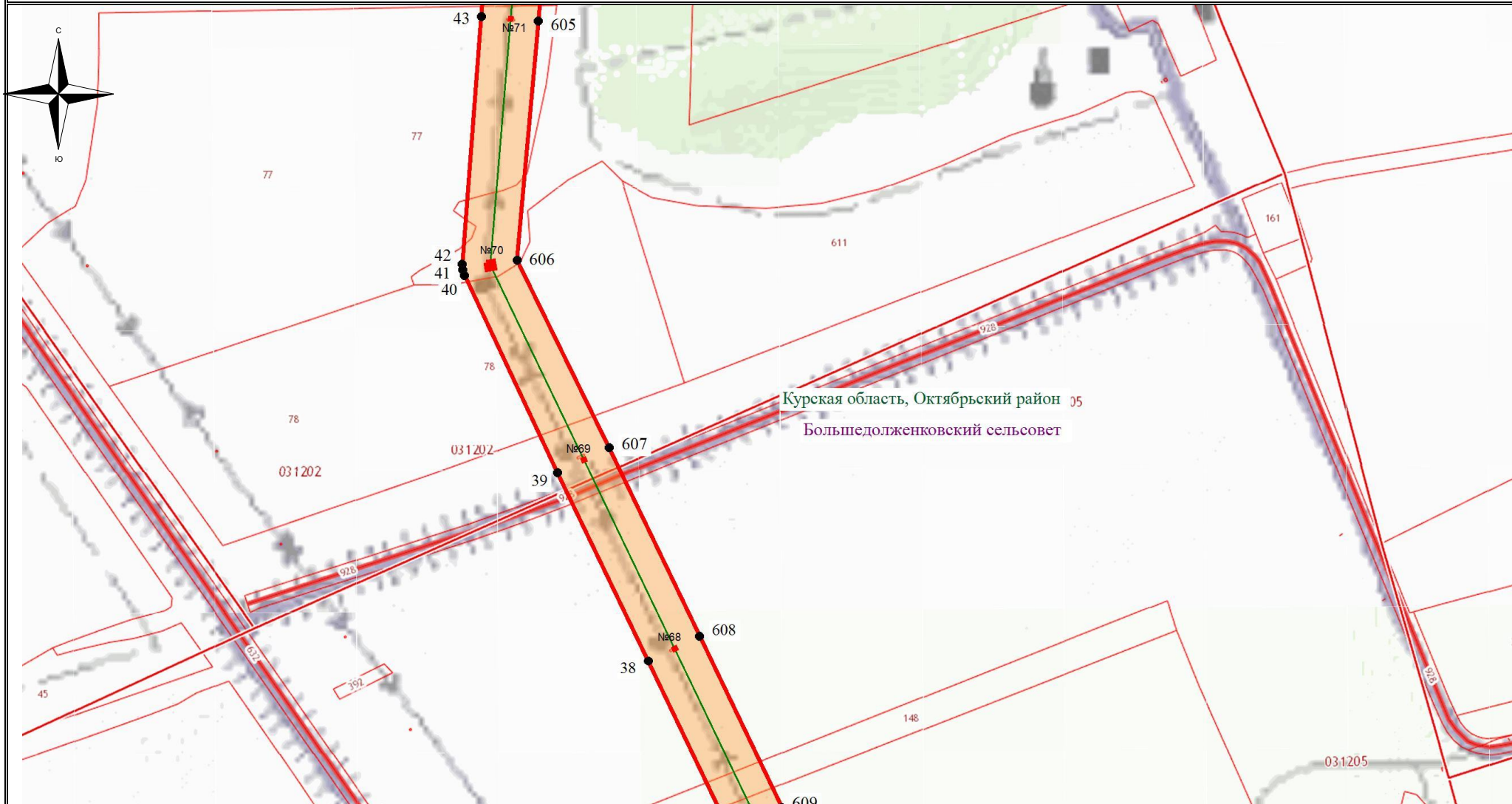
- обозначение границы охранной зоны линии электропередачи
- 1 - обозначение характерной точки границы публичного сервитута
- - обозначение границы публичного сервитута
- 46:17:031204 - обозначение номера кадастрового квартала
- :16 - обозначение кадастрового номера земельного участка

Верхнелобажский сельсовет - обозначение муниципального образования  
 Курская область, Фатежский район - обозначение муниципального района

Масштаб 1:7500

Выноска №5

### Схема расположения границ публичного сервитута



Используемые условные знаки и обозначения:

- обозначение границы кадастрового квартала
- обозначение границы земельного участка
- обозначение линии электропередачи
- обозначение границы муниципального района
- обозначение границы муниципального образования

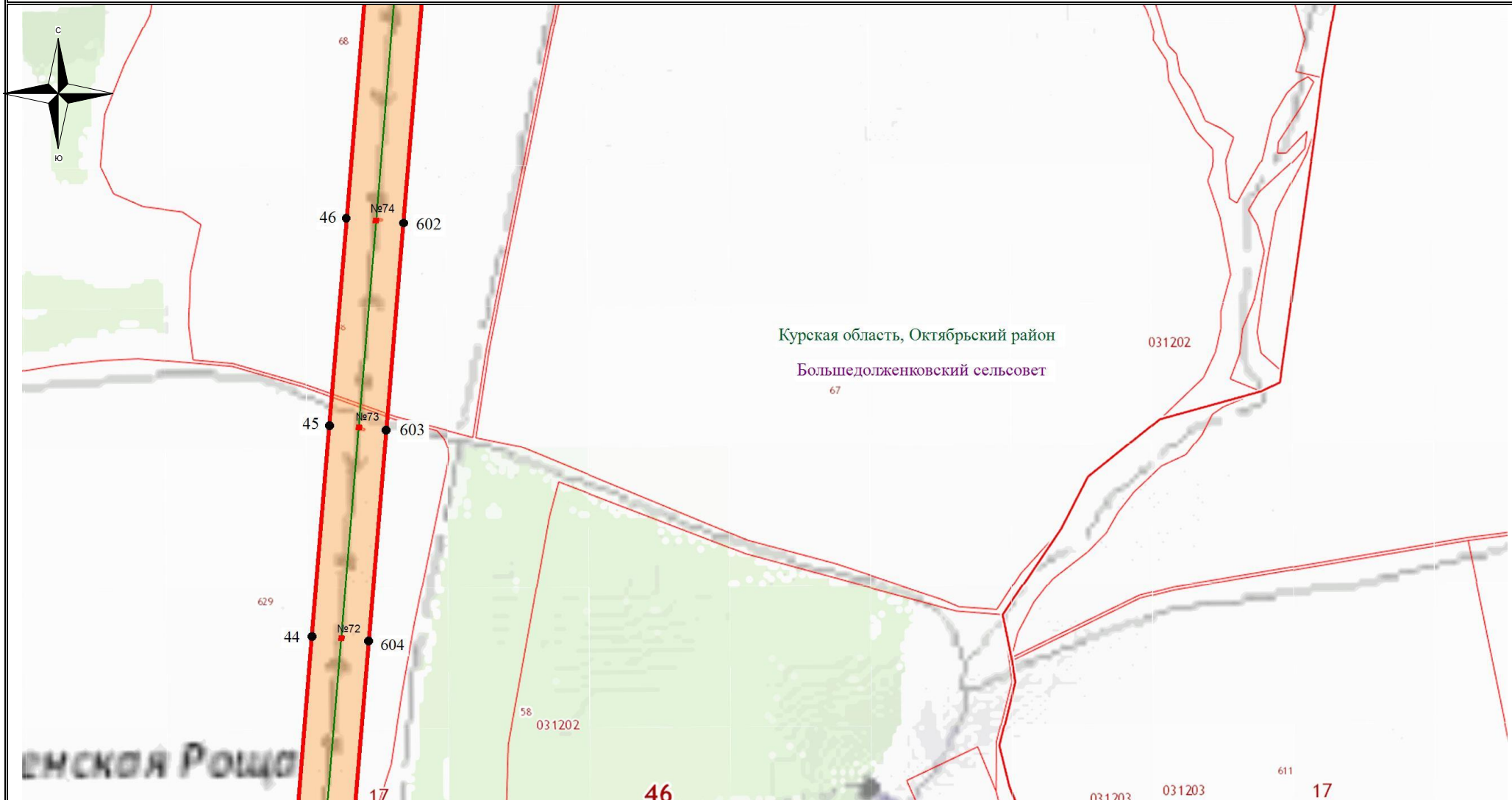
- обозначение границы охранной зоны линии электропередачи
- 1 - обозначение характерной точки границы публичного сервитута
- обозначение границы публичного сервитута
- 46:17:031204 - обозначение номера кадастрового квартала
- :16 - обозначение кадастрового номера земельного участка
- Верхнелобажский сельсовет - обозначение муниципального образования
- Курская область, Фатежский район - обозначение муниципального района

Масштаб 1:7500

Выноска №6



### Схема расположения границ публичного сервитута



Используемые условные знаки и обозначения:

- - обозначение границы кадастрового квартала
- обозначение границы земельного участка
- - обозначение линии электропередачи
- - обозначение границы муниципального района
- - обозначение границы муниципального образования

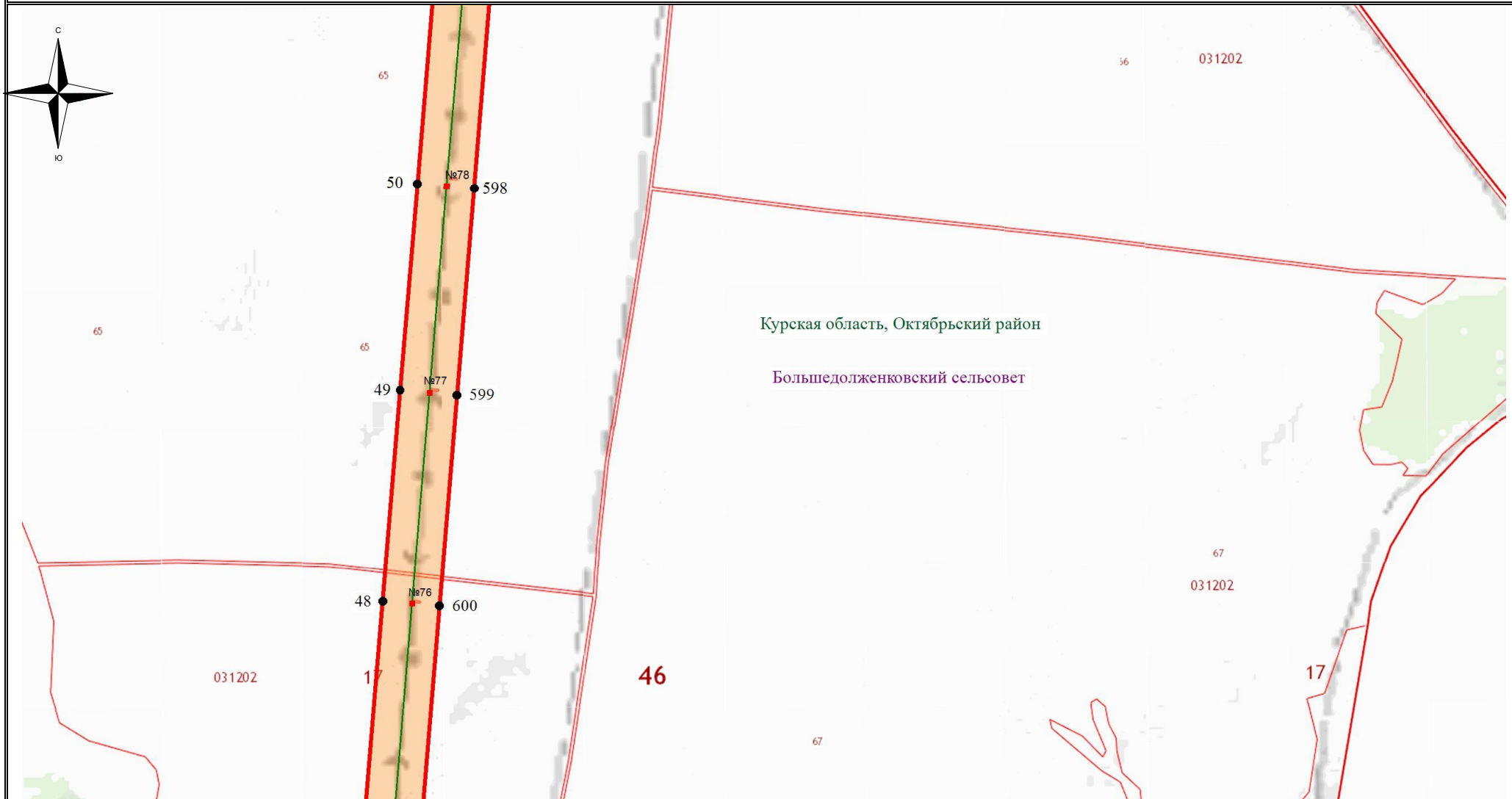
- обозначение границы охранной зоны линии электропередачи
- 1 - обозначение характерной точки границы публичного сервитута
- - обозначение границы публичного сервитута
- 46:17:031204 - обозначение номера кадастрового квартала
- :16 - обозначение кадастрового номера земельного участка

Верхнелобажский сельсовет - обозначение муниципального образования  
 Курская область, Фатежский район - обозначение муниципального района

Масштаб 1:7500

Выноска №7

### Схема расположения границ публичного сервитута



Используемые условные знаки и обозначения:

- - обозначение границы кадастрового квартала
- обозначение границы земельного участка
- - обозначение линии электропередачи
- - обозначение границы муниципального района
- - обозначение границы муниципального образования

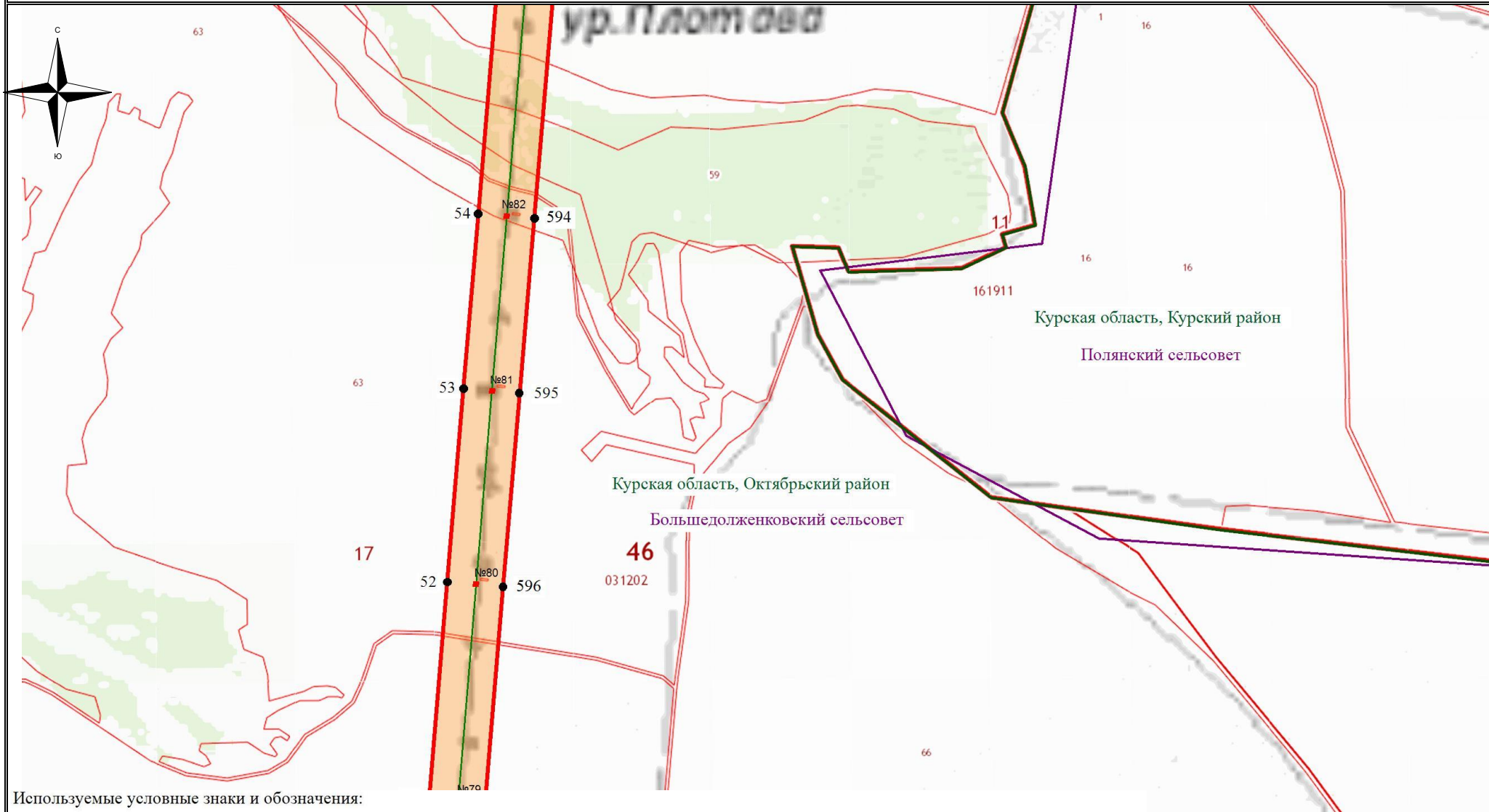
- обозначение границы охранной зоны линии электропередачи
- 1 - обозначение характерной точки границы публичного сервитута
- - обозначение границы публичного сервитута
- 46:17:031204 - обозначение номера кадастрового квартала
- :16 - обозначение кадастрового номера земельного участка

Верхнелобажский сельсовет - обозначение муниципального образования  
 Курская область, Фатежский район - обозначение муниципального района

Масштаб 1:7500

Выноска №8

Схема расположения границ публичного сервитута



Используемые условные знаки и обозначения:

- обозначение границы кадастрового квартала
- обозначение границы земельного участка
- обозначение линии электропередачи
- обозначение границы муниципального района
- обозначение границы муниципального образования

- обозначение границы охранной зоны линии электропередачи
- обозначение характерной точки границы публичного сервитута
- обозначение границы публичного сервитута
- 46:17:031204 - обозначение номера кадастрового квартала
- :16 - обозначение кадастрового номера земельного участка

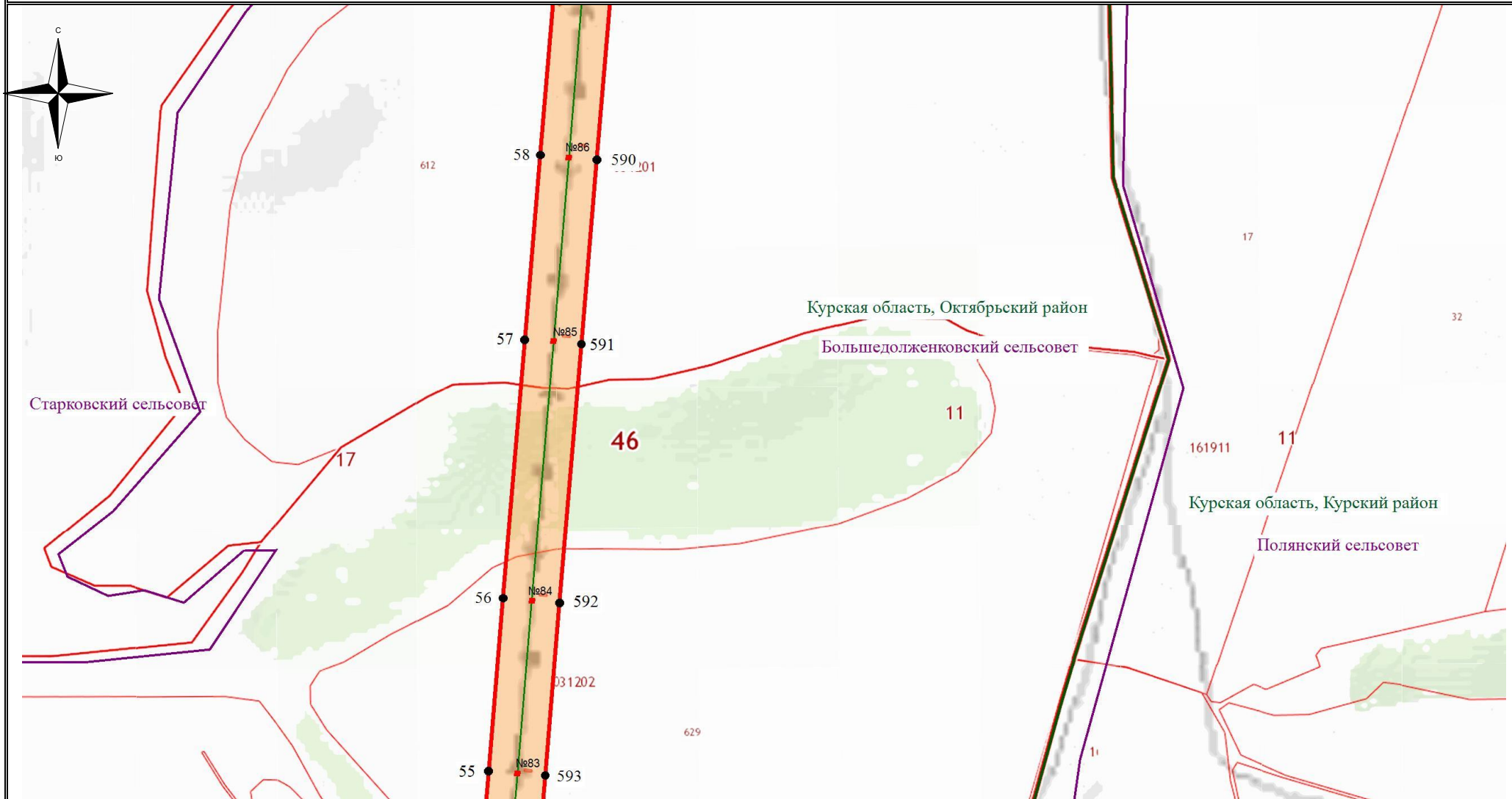
Верхнелобажский сельсовет - обозначение муниципального образования  
 Курская область, Фатежский район - обозначение муниципального района

Масштаб 1:7500

Выноска №9



### Схема расположения границ публичного сервитута



Используемые условные знаки и обозначения:

- - обозначение границы кадастрового квартала
- обозначение границы земельного участка
- - обозначение линии электропередачи
- - обозначение границы муниципального района
- - обозначение границы муниципального образования

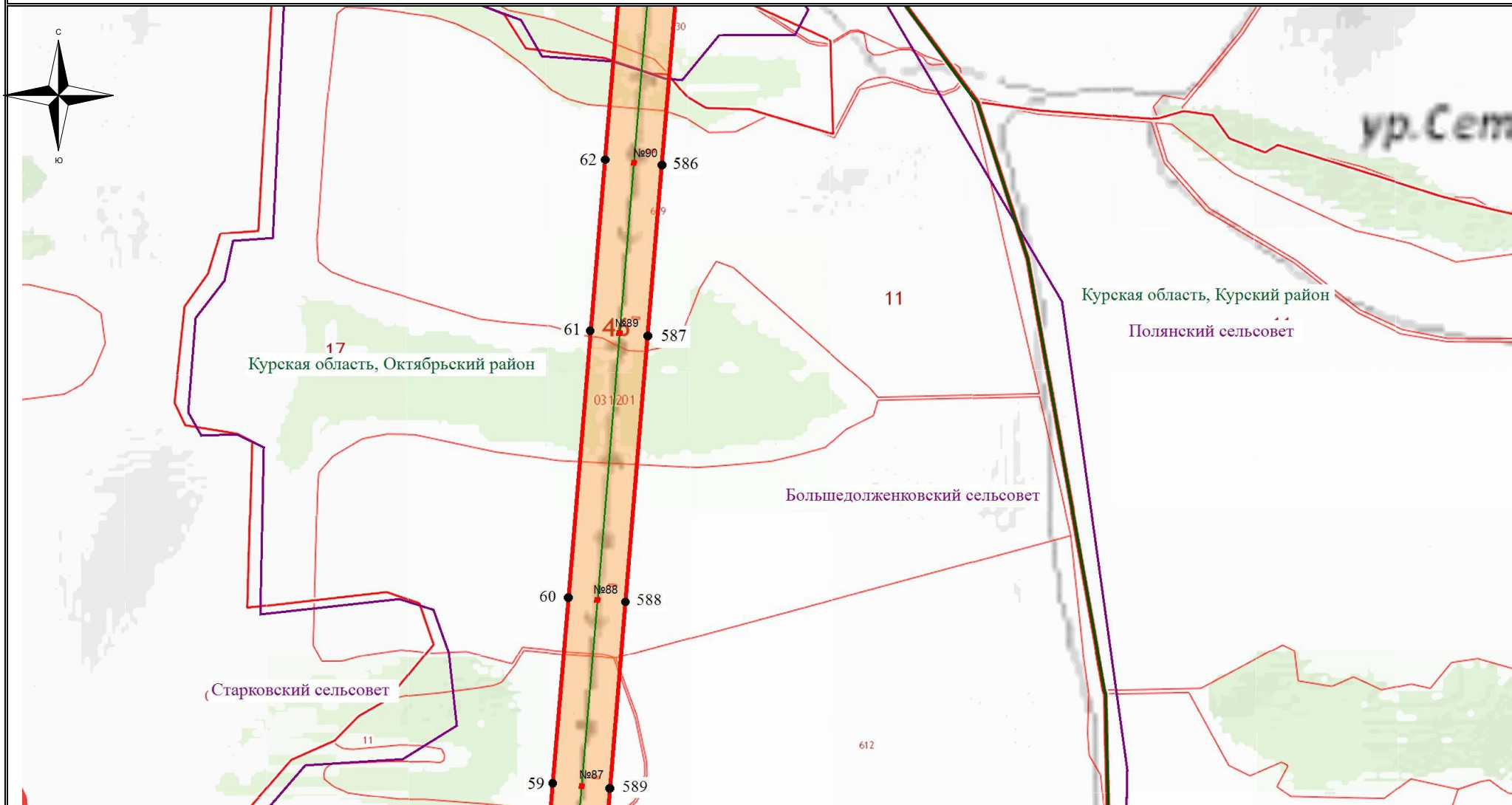
- обозначение границы охранной зоны линии электропередачи
- 1 - обозначение характерной точки границы публичного сервитута
- - обозначение границы публичного сервитута
- 46:17:031204 - обозначение номера кадастрового квартала
- :16 - обозначение кадастрового номера земельного участка

Верхнелобазжский сельсовет - обозначение муниципального образования  
 Курская область, Фатежский район - обозначение муниципального района

Масштаб 1:7500

Выноска №10

### Схема расположения границ публичного сервитута



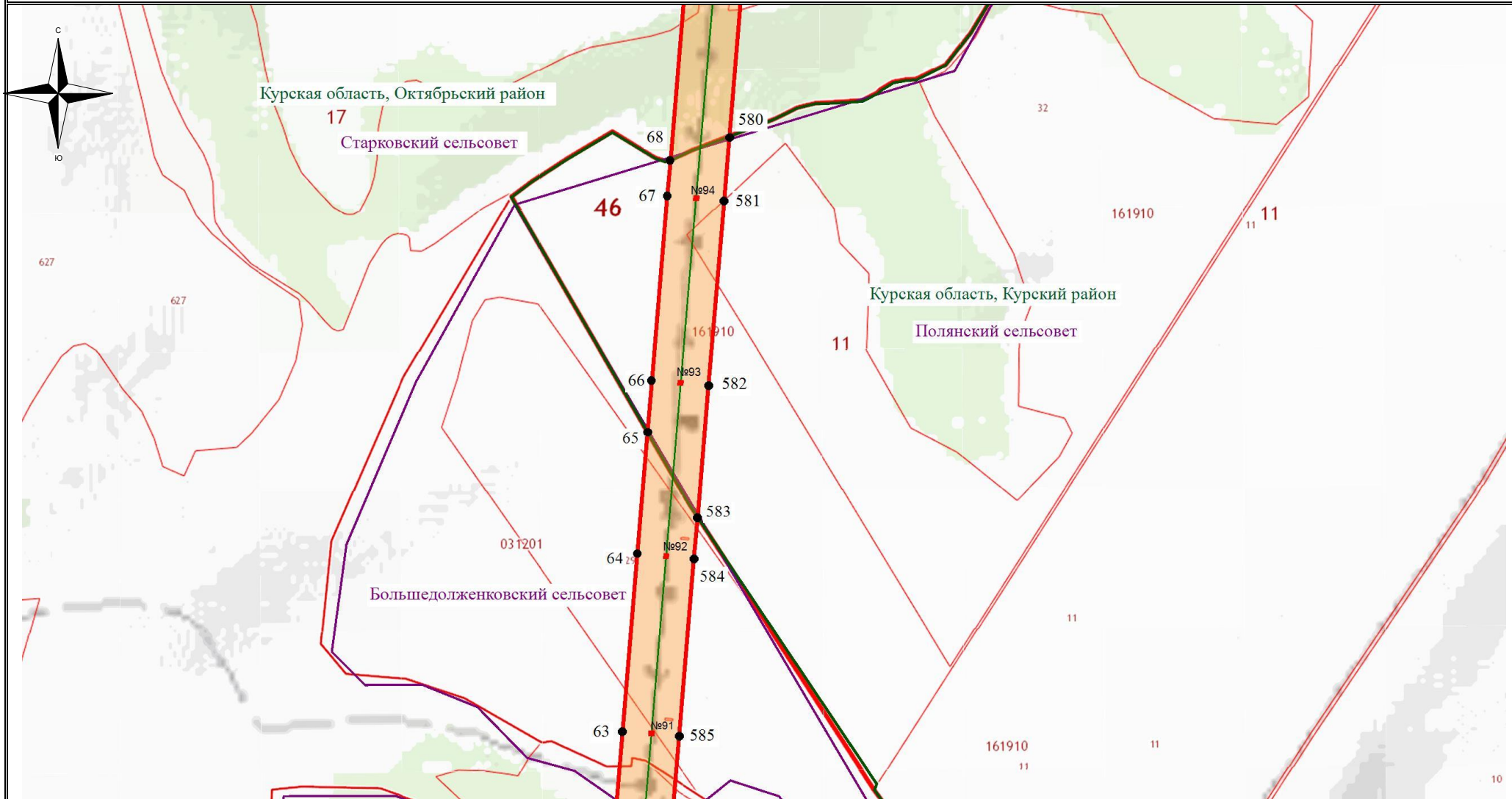
Используемые условные знаки и обозначения:

- - обозначение границы кадастрового квартала
- обозначение границы земельного участка
- - обозначение линии электропередачи
- - обозначение границы муниципального района
- - обозначение границы муниципального образования
- обозначение границы охранной зоны линии электропередачи
- 1 - обозначение характерной точки границы публичного сервитута
- обозначение границы публичного сервитута
- 46:17:031204 - обозначение номера кадастрового квартала
- :16 - обозначение кадастрового номера земельного участка
- Верхнелобажский сельсовет - обозначение муниципального образования
- Курская область, Фатежский район - обозначение муниципального района

Масштаб 1:7500

Выноска №11

### Схема расположения границ публичного сервитута



Используемые условные знаки и обозначения:

- - обозначение границы кадастрового квартала
- обозначение границы земельного участка
- - обозначение линии электропередачи
- - обозначение границы муниципального района
- - обозначение границы муниципального образования

- обозначение границы охранной зоны линии электропередачи
- 1 - обозначение характерной точки границы публичного сервитута
- - обозначение границы публичного сервитута
- 46:17:031204 - обозначение номера кадастрового квартала
- :16 - обозначение кадастрового номера земельного участка

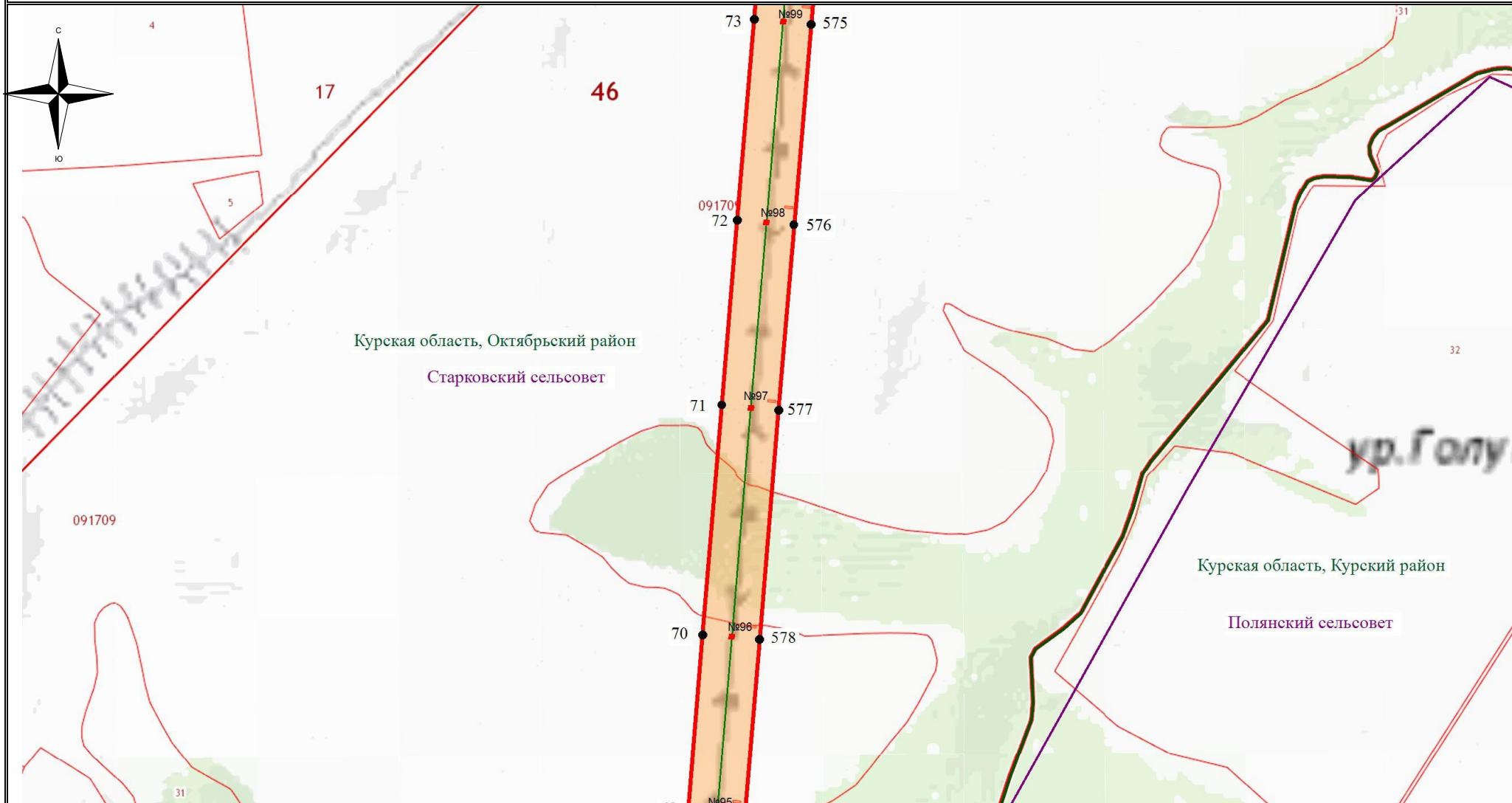
Верхнелобажский сельсовет - обозначение муниципального образования  
 Курская область, Фатежский район - обозначение муниципального района

Масштаб 1:7500

Выноска №12



### Схема расположения границ публичного сервитута



Используемые условные знаки и обозначения:

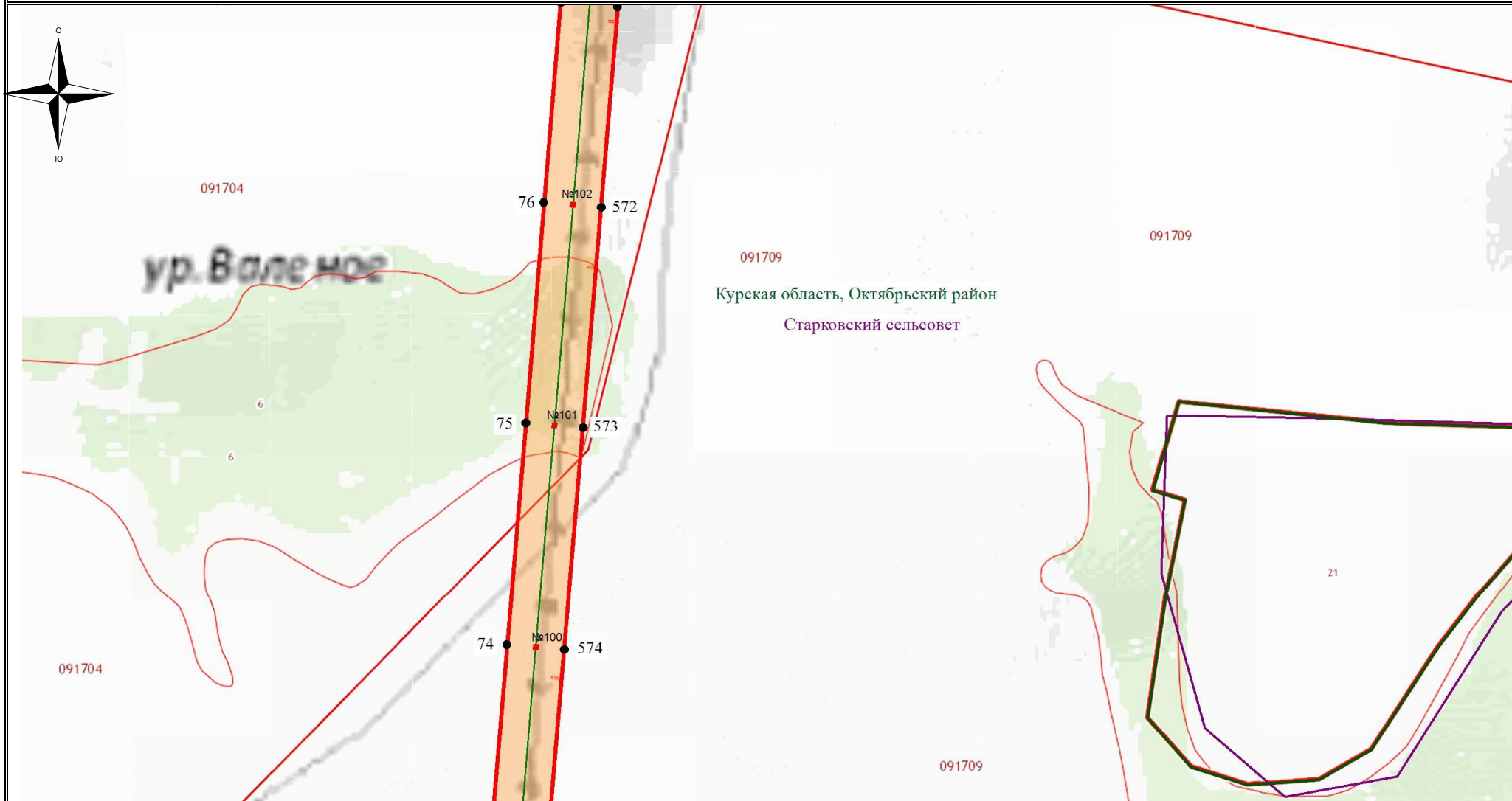
- обозначение границы кадастрового квартала
- обозначение границы земельного участка
- обозначение линии электропередачи
- обозначение границы муниципального района
- обозначение границы муниципального образования

- обозначение границы охранной зоны линии электропередачи
- обозначение характерной точки границы публичного сервитута
- обозначение границы публичного сервитута
- 46:17:031204 - обозначение номера кадастрового квартала
- :16 - обозначение кадастрового номера земельного участка
- Верхнелобажский сельсовет - обозначение муниципального образования
- Курская область, Фатежский район - обозначение муниципального района

Масштаб 1:7500

Выноска №13

### Схема расположения границ публичного сервитута



Используемые условные знаки и обозначения:

- - обозначение границы кадастрового квартала
- обозначение границы земельного участка
- - обозначение линии электропередачи
- - обозначение границы муниципального района
- - обозначение границы муниципального образования

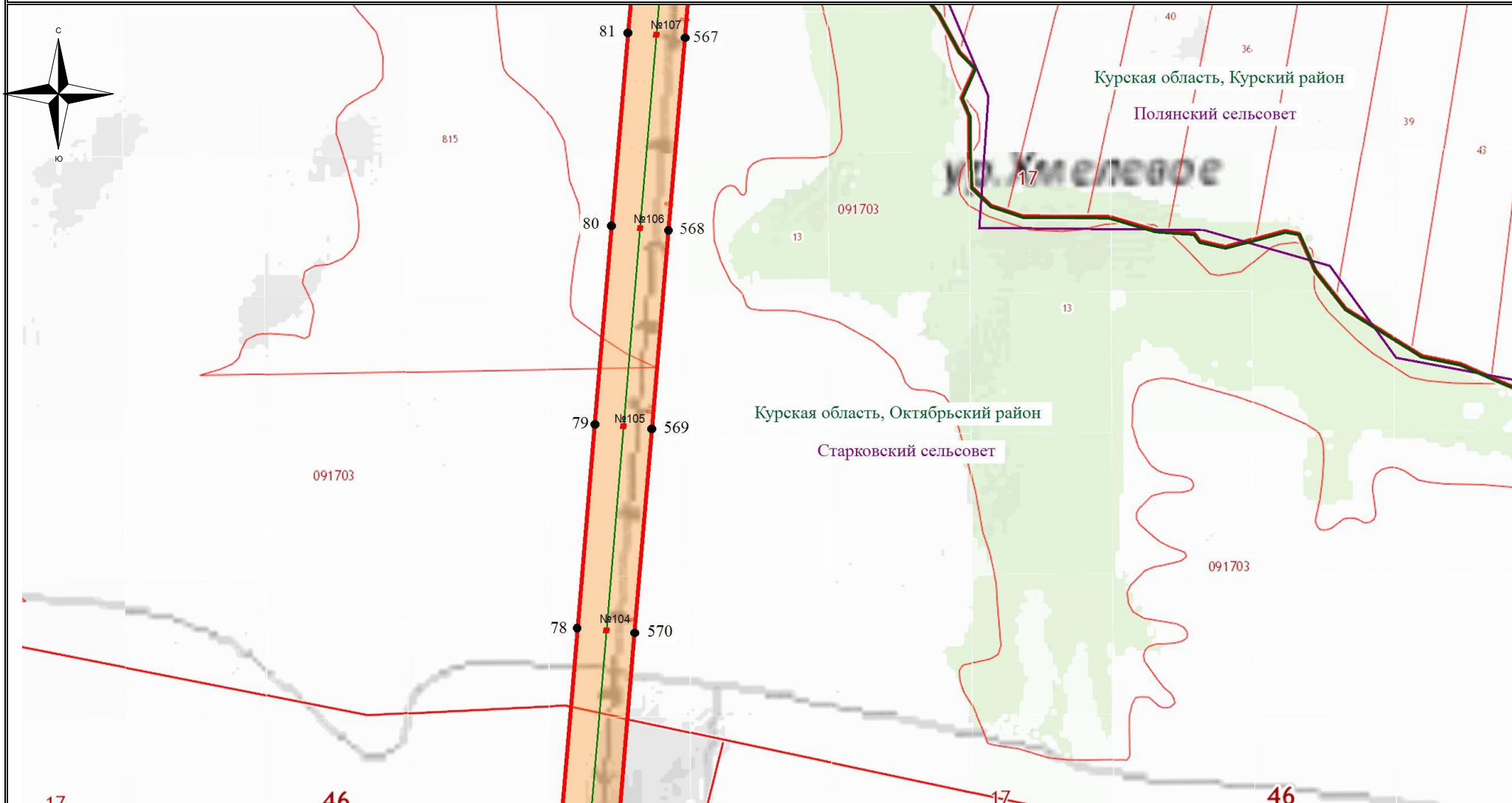
- обозначение границы охранной зоны линии электропередачи
- 1 - обозначение характерной точки границы публичного сервитута
- - обозначение границы публичного сервитута
- 46:17:031204 - обозначение номера кадастрового квартала
- :16 - обозначение кадастрового номера земельного участка
- Верхнелобажский сельсовет - обозначение муниципального образования
- Курская область, Фатежский район - обозначение муниципального района

Масштаб 1:7500

Выноска №14



### Схема расположения границ публичного сервитута



Используемые условные знаки и обозначения:

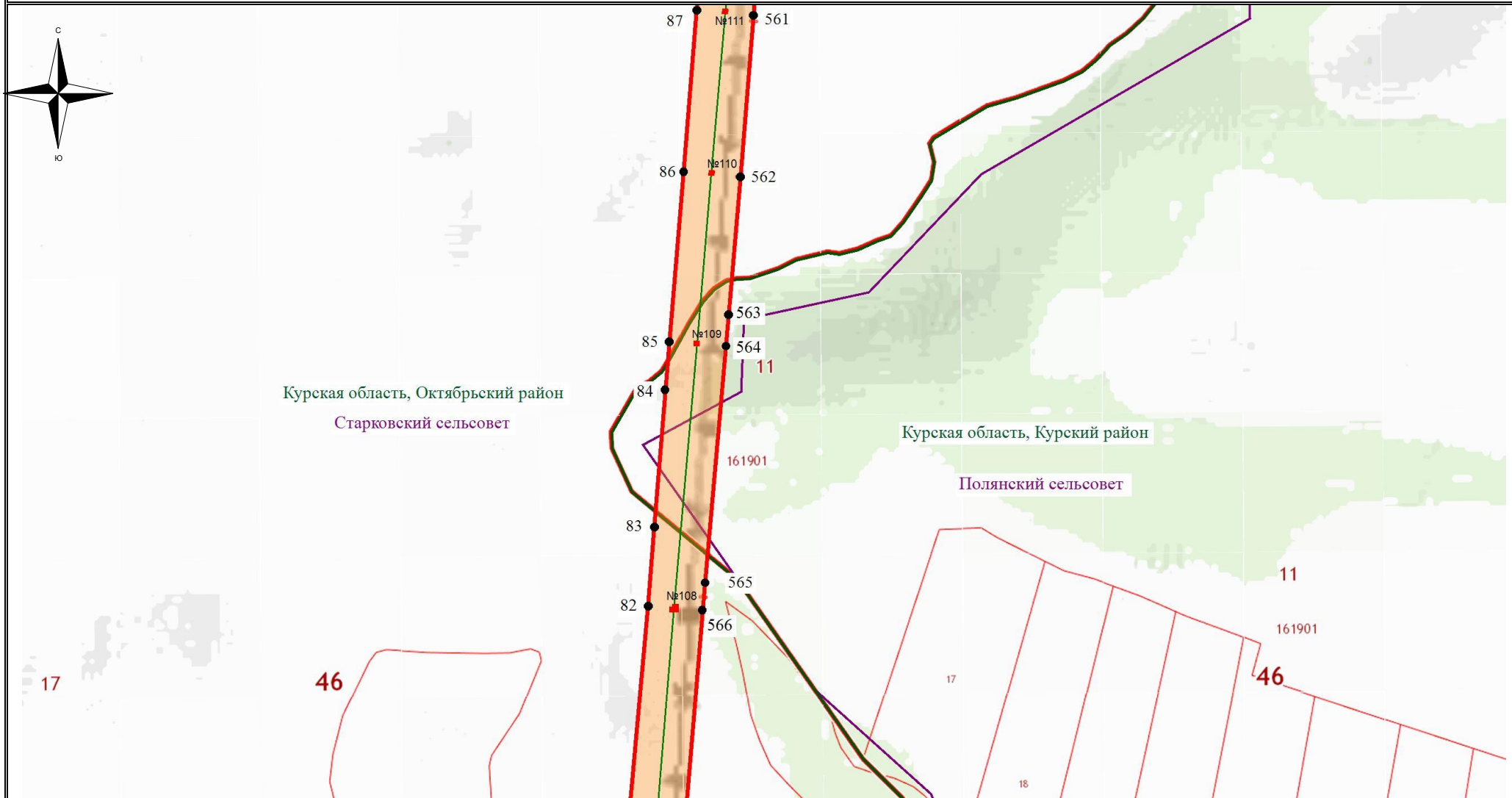
- - обозначение границы кадастрового квартала
- обозначение границы земельного участка
- - обозначение линии электропередачи
- - обозначение границы муниципального района
- - обозначение границы муниципального образования

- обозначение границы охранной зоны линии электропередачи
- 1 - обозначение характерной точки границы публичного сервитута
- - обозначение границы публичного сервитута
- 46:17:031204 - обозначение номера кадастрового квартала
- :16 - обозначение кадастрового номера земельного участка
- Верхнелобажский сельсовет - обозначение муниципального образования
- Курская область, Фатежский район - обозначение муниципального района

Масштаб 1:7500

Выноска №15

### Схема расположения границ публичного сервитута



Используемые условные знаки и обозначения:

- обозначение границы кадастрового квартала
- обозначение границы земельного участка
- обозначение линии электропередачи
- обозначение границы муниципального района
- обозначение границы муниципального образования

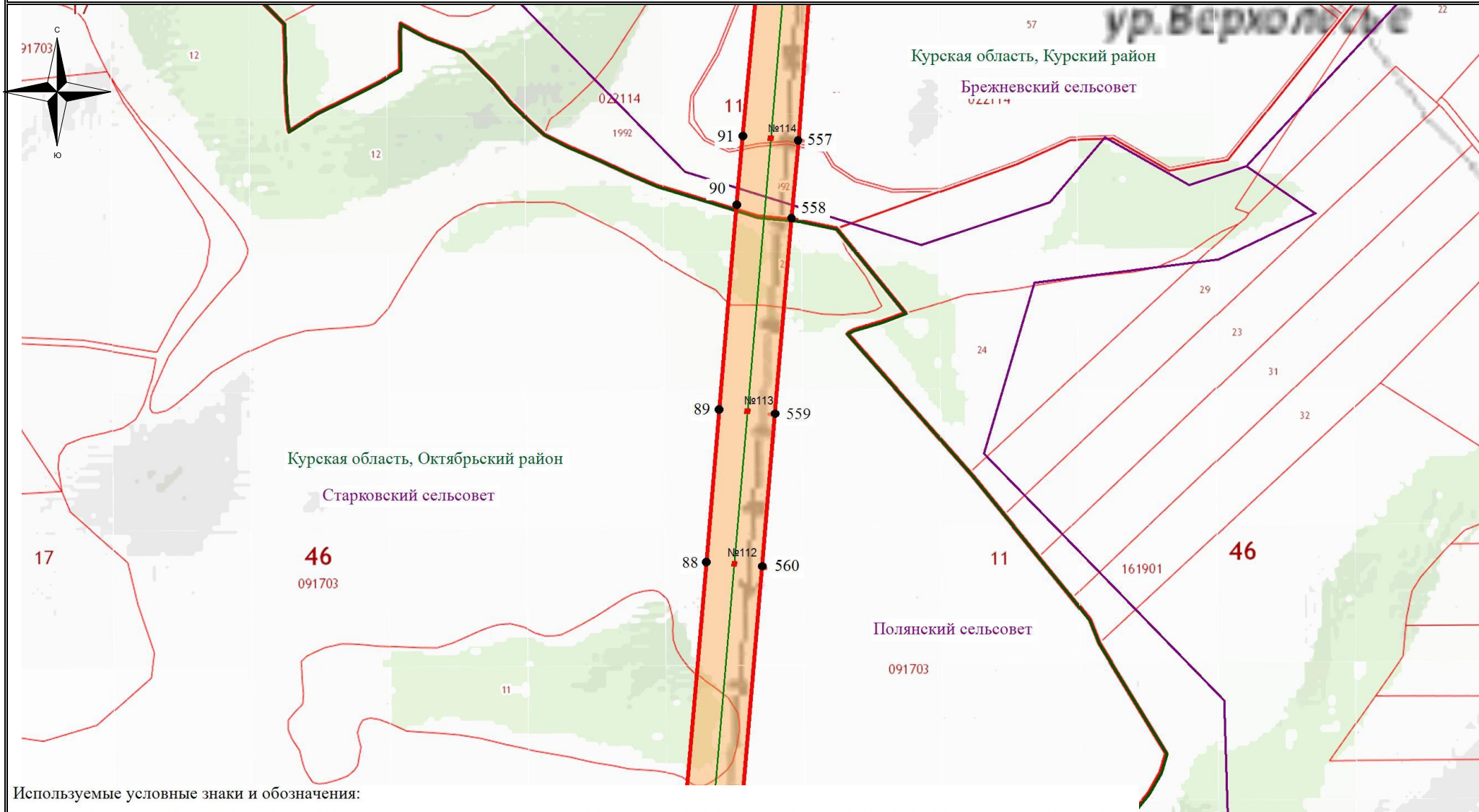
- обозначение границы охранной зоны линии электропередачи
- 1 - обозначение характерной точки границы публичного сервитута
- обозначение границы публичного сервитута
- 46:17:031204 - обозначение номера кадастрового квартала
- :16 - обозначение кадастрового номера земельного участка

Верхнелобажский сельсовет - обозначение муниципального образования  
Курская область, Фатежский район - обозначение муниципального района

Масштаб 1:7500

Выноска №16

### Схема расположения границ публичного сервитута



Используемые условные знаки и обозначения:

- - обозначение границы кадастрового квартала
- обозначение границы земельного участка
- - обозначение линии электропередачи
- - обозначение границы муниципального района
- - обозначение границы муниципального образования

- обозначение границы охранной зоны линии электропередачи
- 1 - обозначение характерной точки границы публичного сервитута
- - обозначение границы публичного сервитута
- 46:17:031204 - обозначение номера кадастрового квартала
- :16 - обозначение кадастрового номера земельного участка

Верхнелобажский сельсовет - обозначение муниципального образования

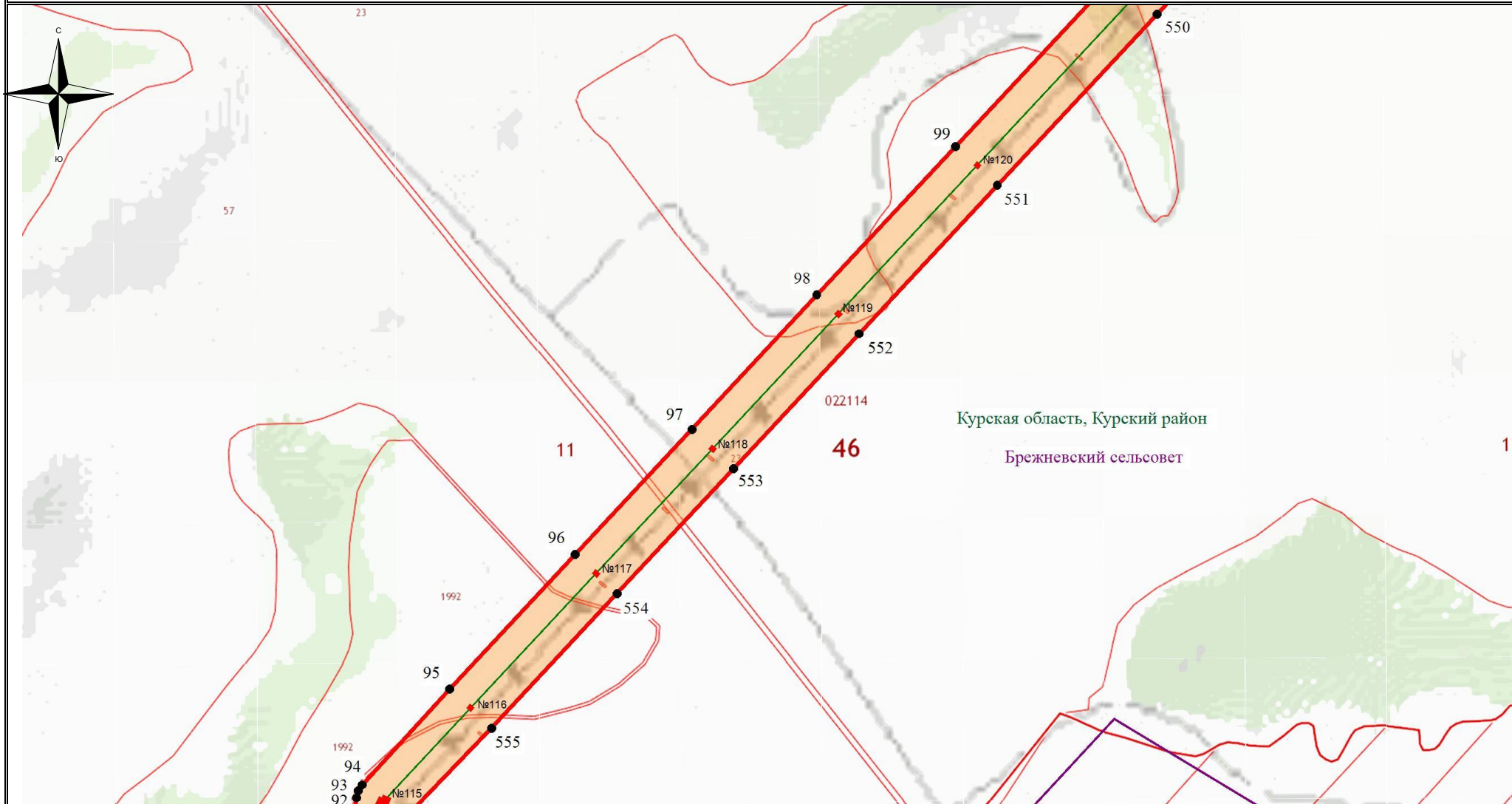
Курская область, Фатежский район - обозначение муниципального района

Масштаб 1:7500

Выноска №17



### Схема расположения границ публичного сервитута



Используемые условные знаки и обозначения:

- - обозначение границы кадастрового квартала
- обозначение границы земельного участка
- - обозначение линии электропередачи
- - обозначение границы муниципального района
- - обозначение границы муниципального образования

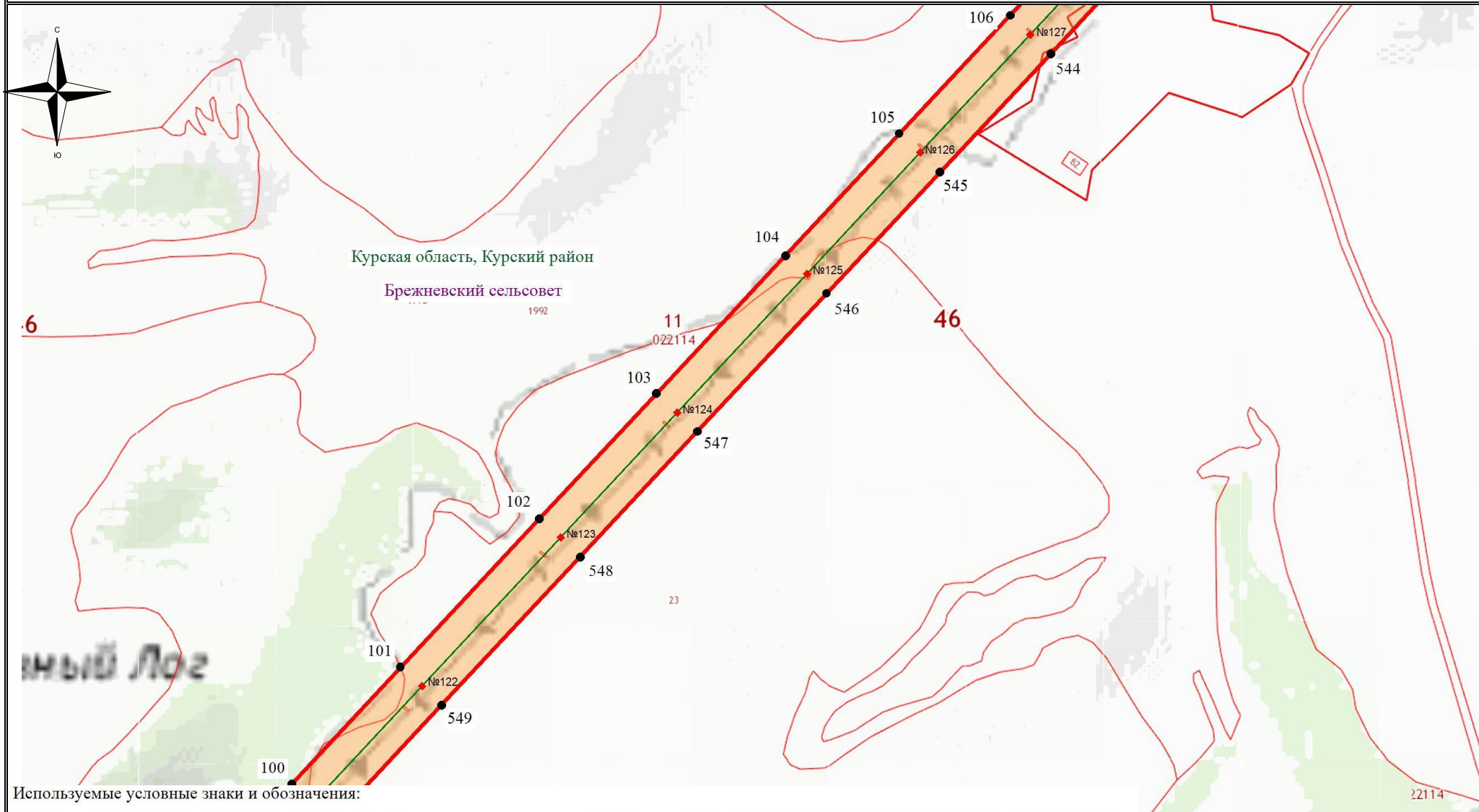
- обозначение границы охранной зоны линии электропередачи
- 1 - обозначение характерной точки границы публичного сервитута
- - обозначение границы публичного сервитута
- 46:17:031204 - обозначение номера кадастрового квартала
- :16 - обозначение кадастрового номера земельного участка

Верхнелобажский сельсовет - обозначение муниципального образования  
 Курская область, Фатежский район - обозначение муниципального района

Масштаб 1:7500

Выноска №18

### Схема расположения границ публичного сервитута



Используемые условные знаки и обозначения:

- - обозначение границы кадастрового квартала
- обозначение границы земельного участка
- - обозначение линии электропередачи
- - обозначение границы муниципального района
- - обозначение границы муниципального образования

- обозначение границы охранной зоны линии электропередачи
- 1 - обозначение характерной точки границы публичного сервитута
- - обозначение границы публичного сервитута
- 46:17:031204 - обозначение номера кадастрового квартала
- :16 - обозначение кадастрового номера земельного участка

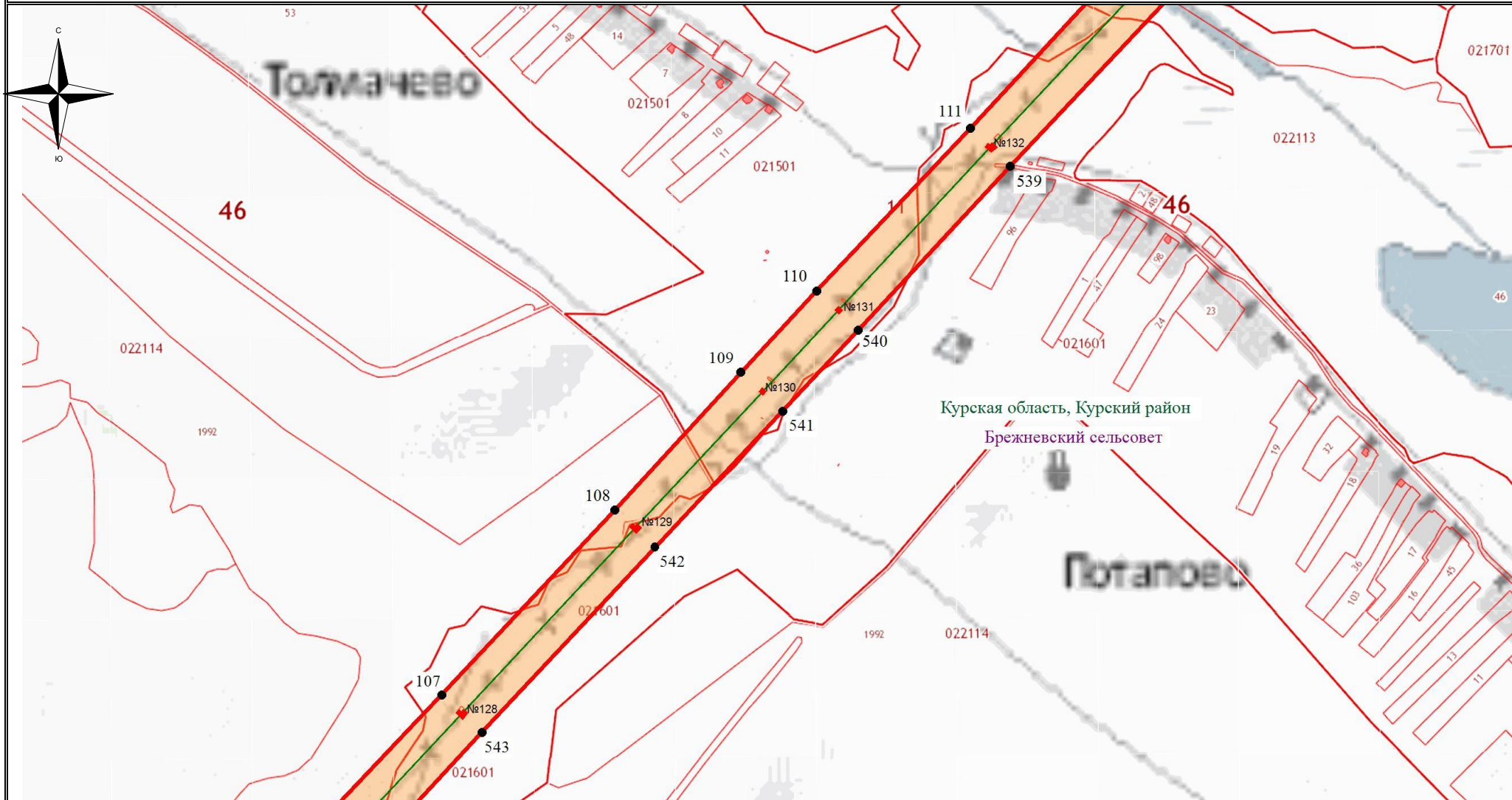
Верхнелобажский сельсовет - обозначение муниципального образования  
 Курская область, Фатежский район - обозначение муниципального района

Масштаб 1:7500

Выноска №19



### Схема расположения границ публичного сервитута



Используемые условные знаки и обозначения:

- - обозначение границы кадастрового квартала
- обозначение границы земельного участка
- - обозначение линии электропередачи
- - обозначение границы муниципального района
- - обозначение границы муниципального образования

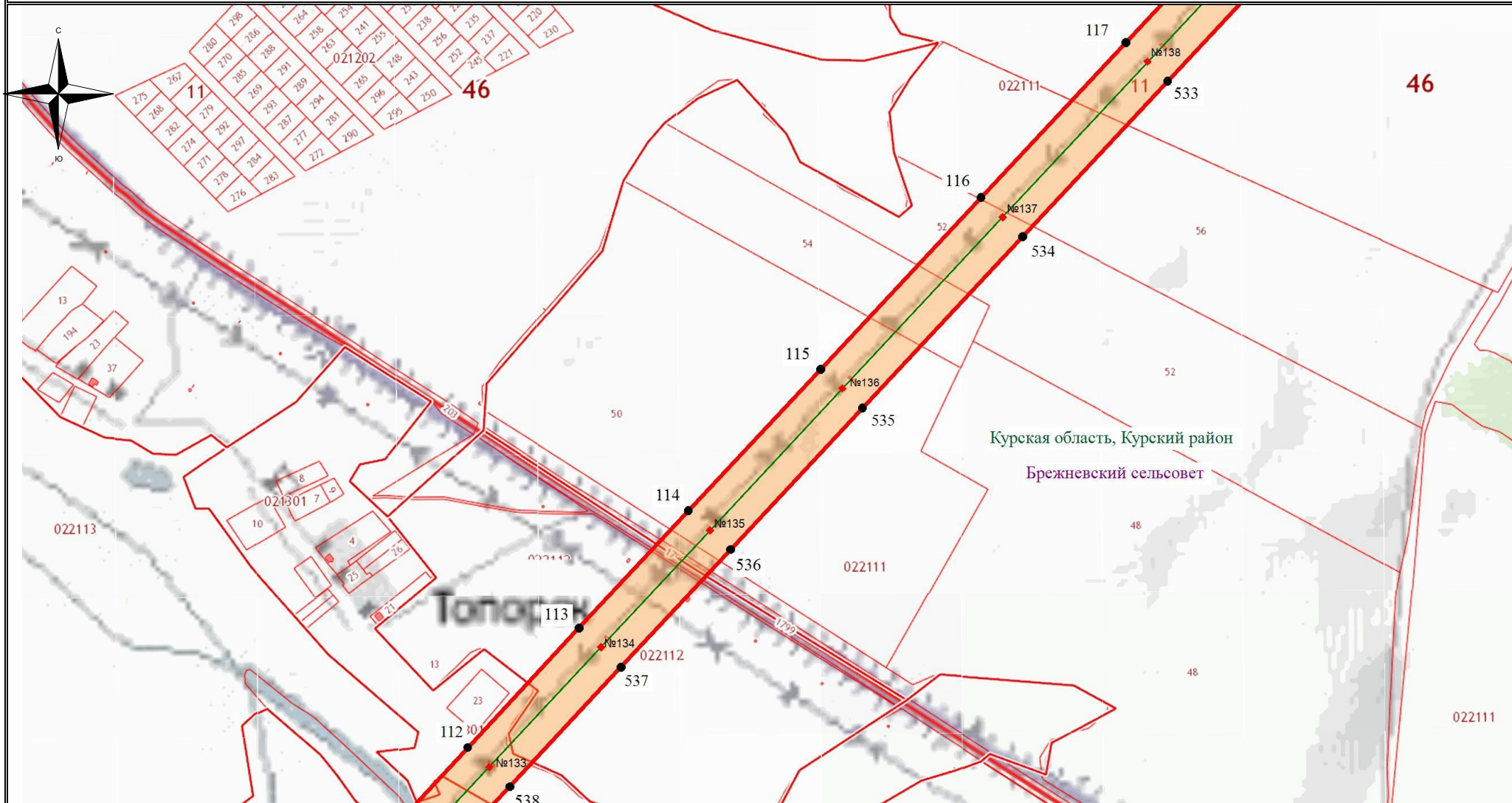
- обозначение границы охранной зоны линии электропередачи
- 1 - обозначение характерной точки границы публичного сервитута
- - обозначение границы публичного сервитута
- 46:17:031204 - обозначение номера кадастрового квартала
- :16 - обозначение кадастрового номера земельного участка

Верхнелобажский сельсовет - обозначение муниципального образования  
 Курская область, Фатежский район - обозначение муниципального района

Масштаб 1:7500

Выноска №20

### Схема расположения границ публичного сервитута



Используемые условные знаки и обозначения:

- - обозначение границы кадастрового квартала
- обозначение границы земельного участка
- - обозначение линии электропередачи
- - обозначение границы муниципального района
- - обозначение границы муниципального образования

- обозначение границы охранной зоны линии электропередачи
- 1 - обозначение характерной точки границы публичного сервитута
- - обозначение границы публичного сервитута
- 46:17:031204 - обозначение номера кадастрового квартала
- :16 - обозначение кадастрового номера земельного участка

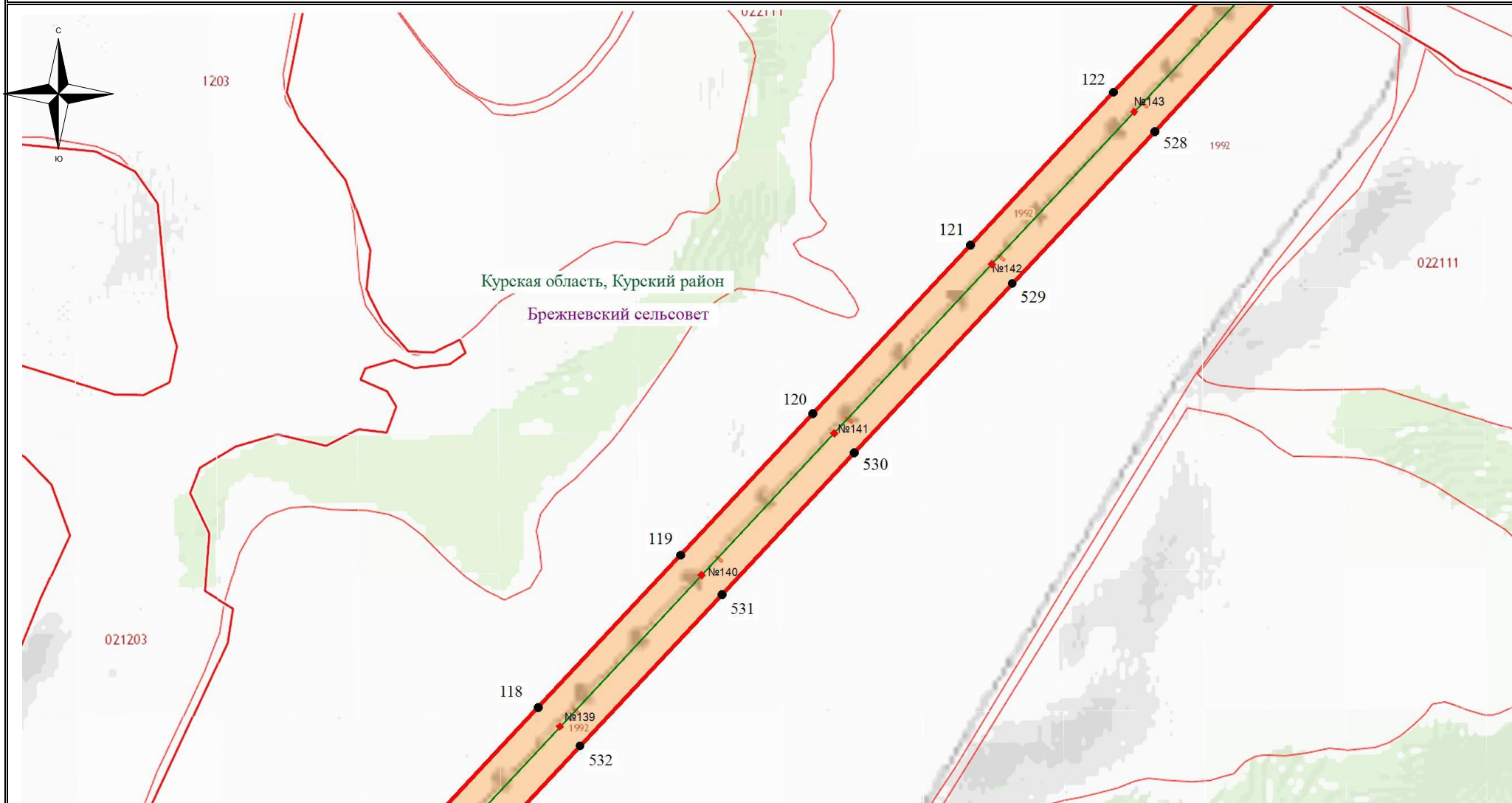
Верхнелобажский сельсовет - обозначение муниципального образования  
 Курская область, Фатежский район - обозначение муниципального района

Масштаб 1:7500

Выноска №21



### Схема расположения границ публичного сервитута



Используемые условные знаки и обозначения:

- - обозначение границы кадастрового квартала
- обозначение границы земельного участка
- - обозначение линии электропередачи
- - обозначение границы муниципального района
- - обозначение границы муниципального образования

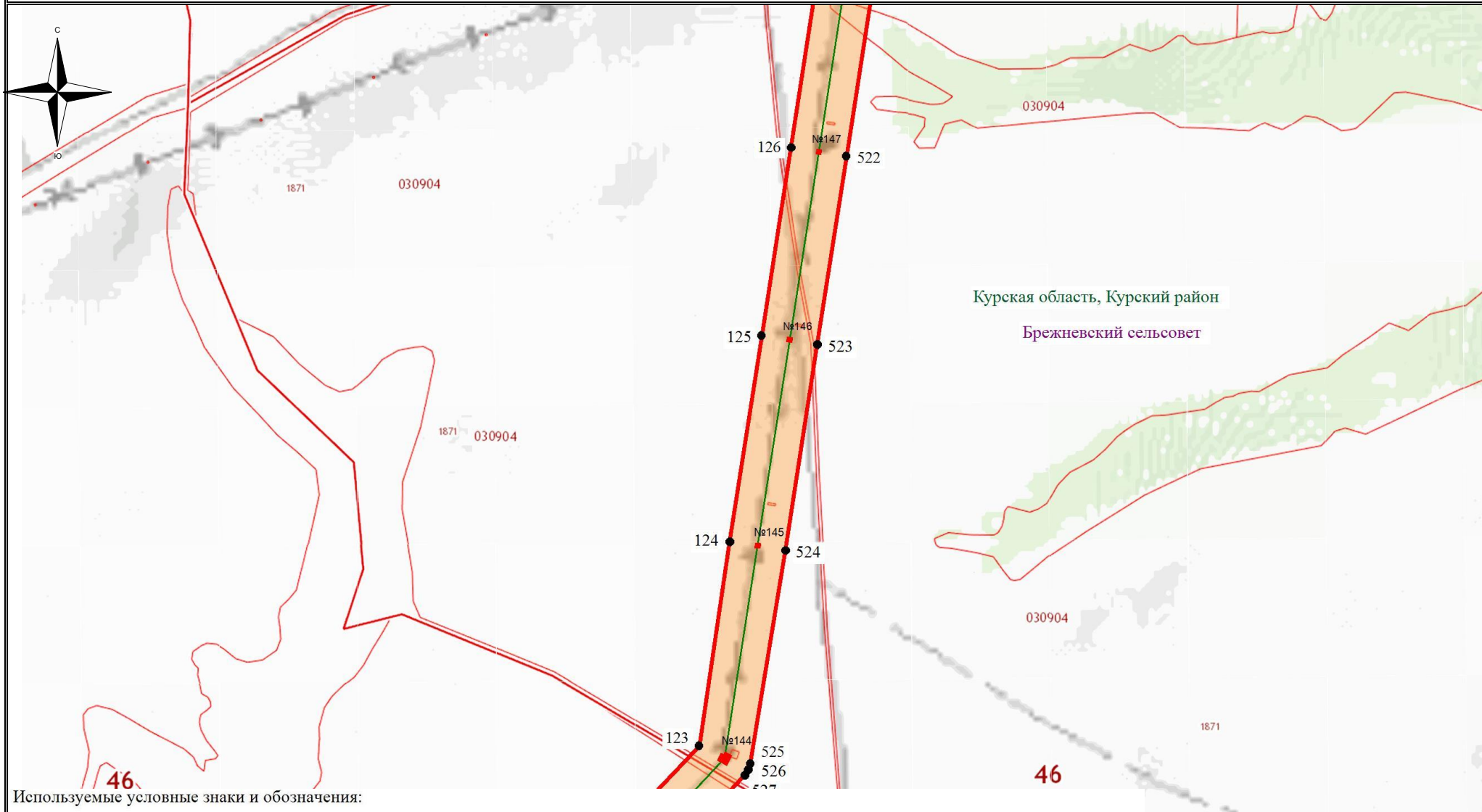
- обозначение границы охранной зоны линии электропередачи
- 1 - обозначение характерной точки границы публичного сервитута
- - обозначение границы публичного сервитута
- 46:17:031204 - обозначение номера кадастрового квартала
- :16 - обозначение кадастрового номера земельного участка
- Верхнелобажский сельсовет - обозначение муниципального образования
- Курская область, Фатежский район - обозначение муниципального района

Масштаб 1:7500

Выноска №22



### Схема расположения границ публичного сервитута



Используемые условные знаки и обозначения:

- - обозначение границы кадастрового квартала
- обозначение границы земельного участка
- - обозначение линии электропередачи
- - обозначение границы муниципального района
- - обозначение границы муниципального образования

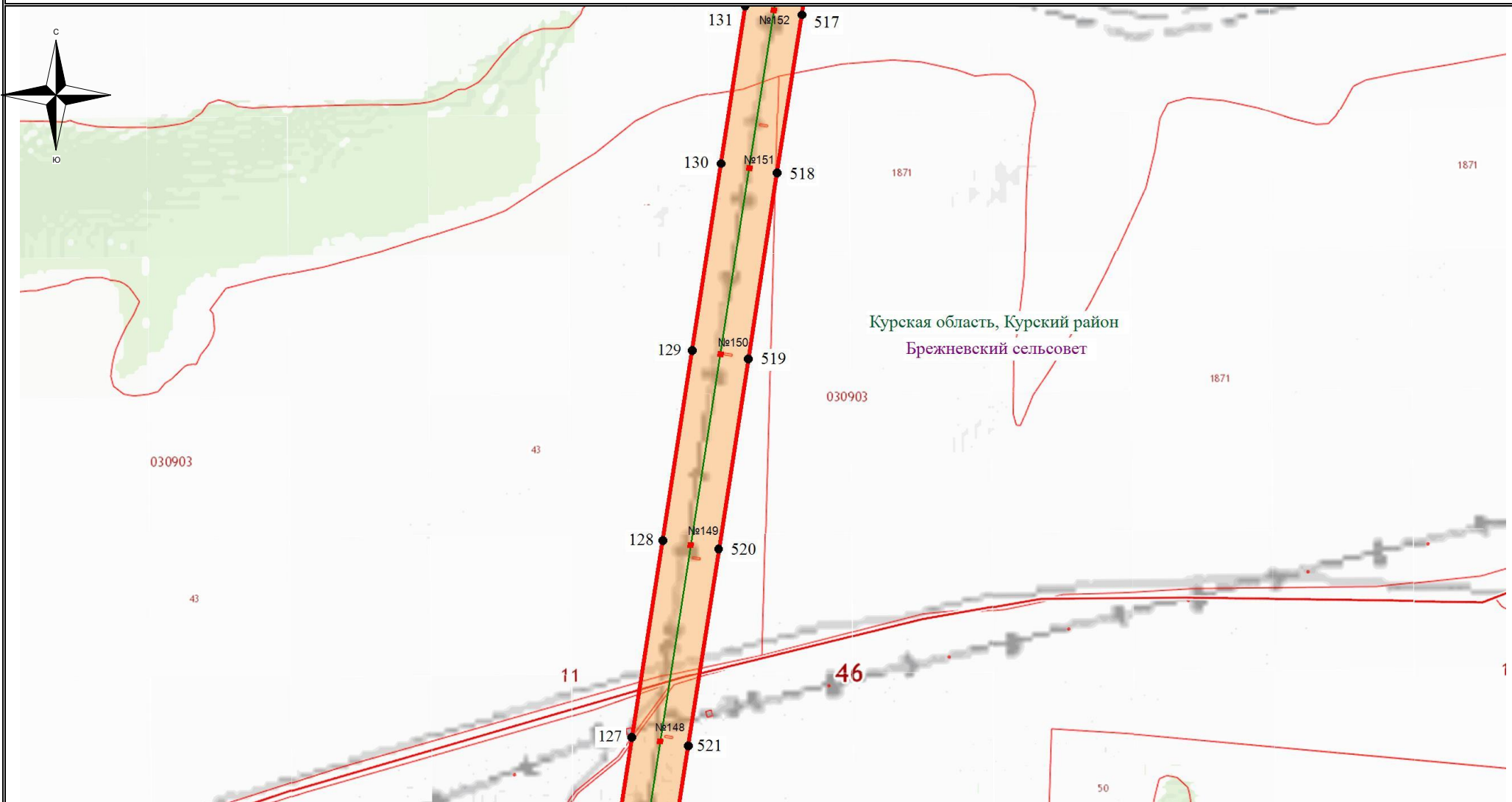
- обозначение границы охранной зоны линии электропередачи
- 1 - обозначение характерной точки границы публичного сервитута
- - обозначение границы публичного сервитута
- 46:17:031204 - обозначение номера кадастрового квартала
- :16 - обозначение кадастрового номера земельного участка

Верхнелобажский сельсовет - обозначение муниципального образования  
 Курская область, Фатежский район - обозначение муниципального района

Масштаб 1:7500

Выноска №23

### Схема расположения границ публичного сервитута



Используемые условные знаки и обозначения:

- - обозначение границы кадастрового квартала
- обозначение границы земельного участка
- - обозначение линии электропередачи
- - обозначение границы муниципального района
- - обозначение границы муниципального образования

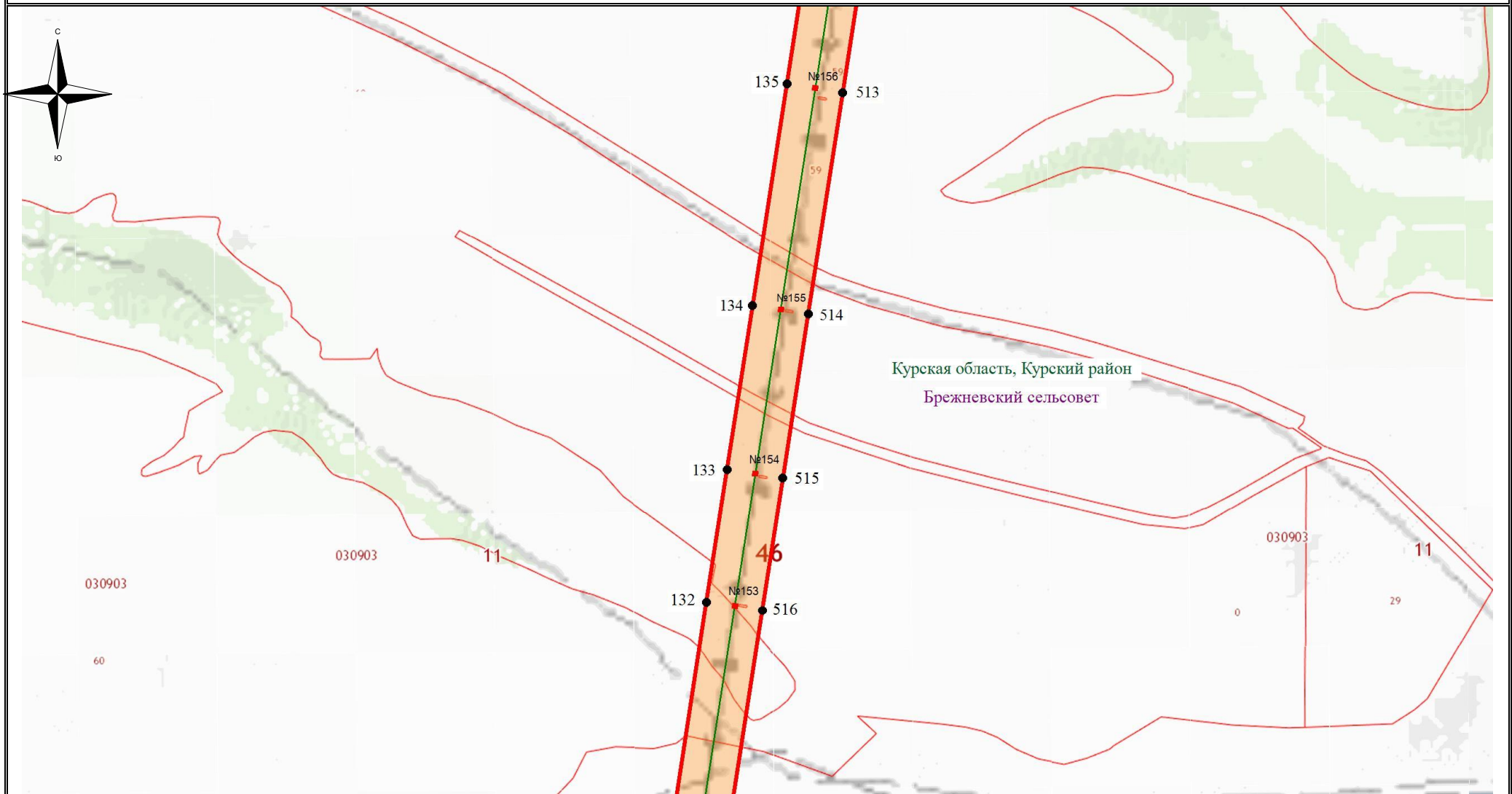
- обозначение границы охранной зоны линии электропередачи
- 1 - обозначение характерной точки границы публичного сервитута
- - обозначение границы публичного сервитута
- 46:17:031204 - обозначение номера кадастрового квартала
- :16 - обозначение кадастрового номера земельного участка

Верхнелобажский сельсовет - обозначение муниципального образования  
 Курская область, Фатежский район - обозначение муниципального района

Масштаб 1:7500

Выноска №24

### Схема расположения границ публичного сервитута



Используемые условные знаки и обозначения:

- - обозначение границы кадастрового квартала
- обозначение границы земельного участка
- - обозначение линии электропередачи
- - обозначение границы муниципального района
- - обозначение границы муниципального образования

- обозначение границы охранной зоны линии электропередачи
- 1 - обозначение характерной точки границы публичного сервитута
- - обозначение границы публичного сервитута
- 46:17:031204 - обозначение номера кадастрового квартала
- :16 - обозначение кадастрового номера земельного участка

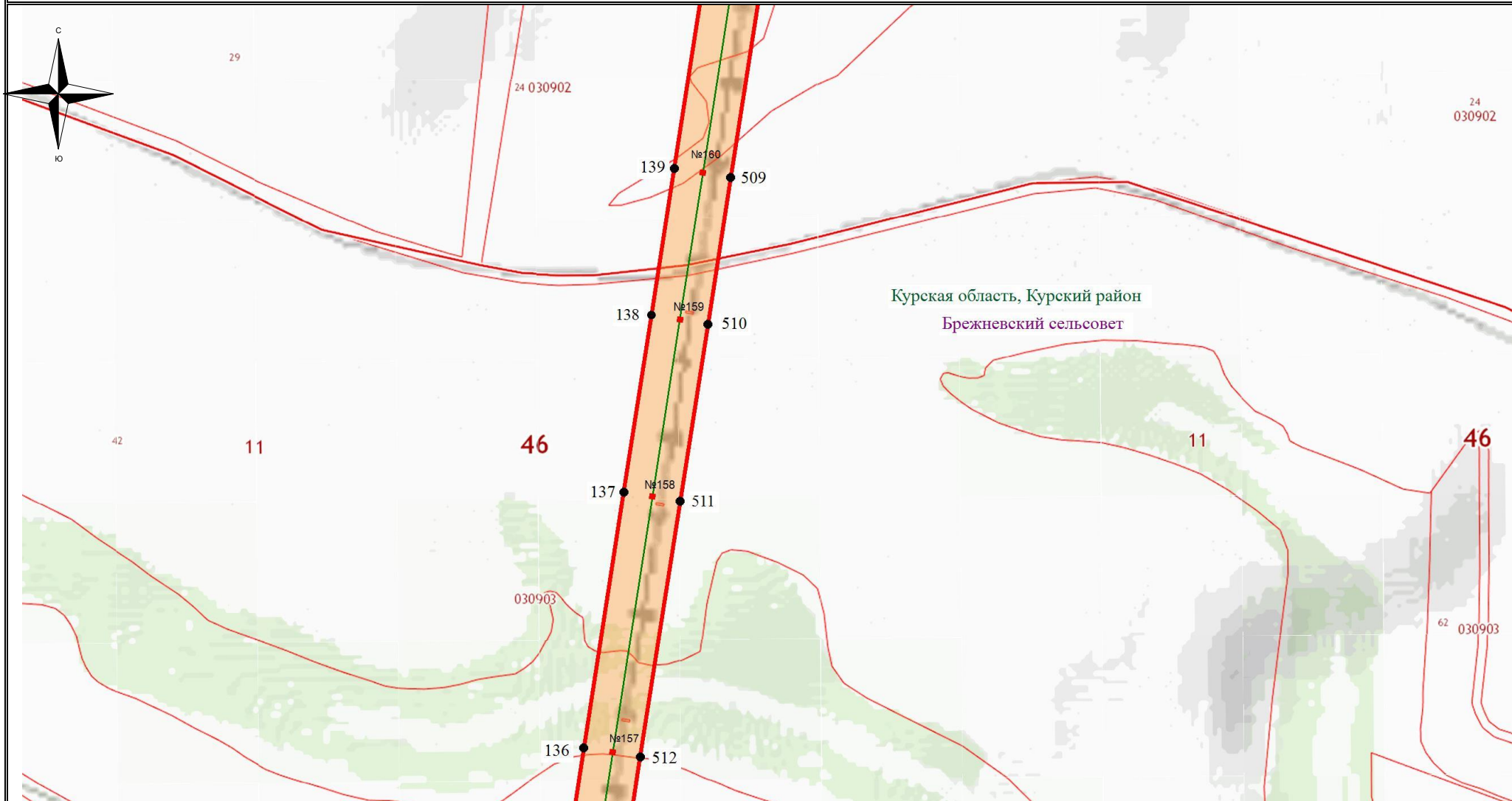
Верхнелобажский сельсовет - обозначение муниципального образования  
 Курская область, Фатежский район - обозначение муниципального района

Масштаб 1:7500

Выноска №25



### Схема расположения границ публичного сервитута



Используемые условные знаки и обозначения:

- - обозначение границы кадастрового квартала
- обозначение границы земельного участка
- - обозначение линии электропередачи
- - обозначение границы муниципального района
- - обозначение границы муниципального образования

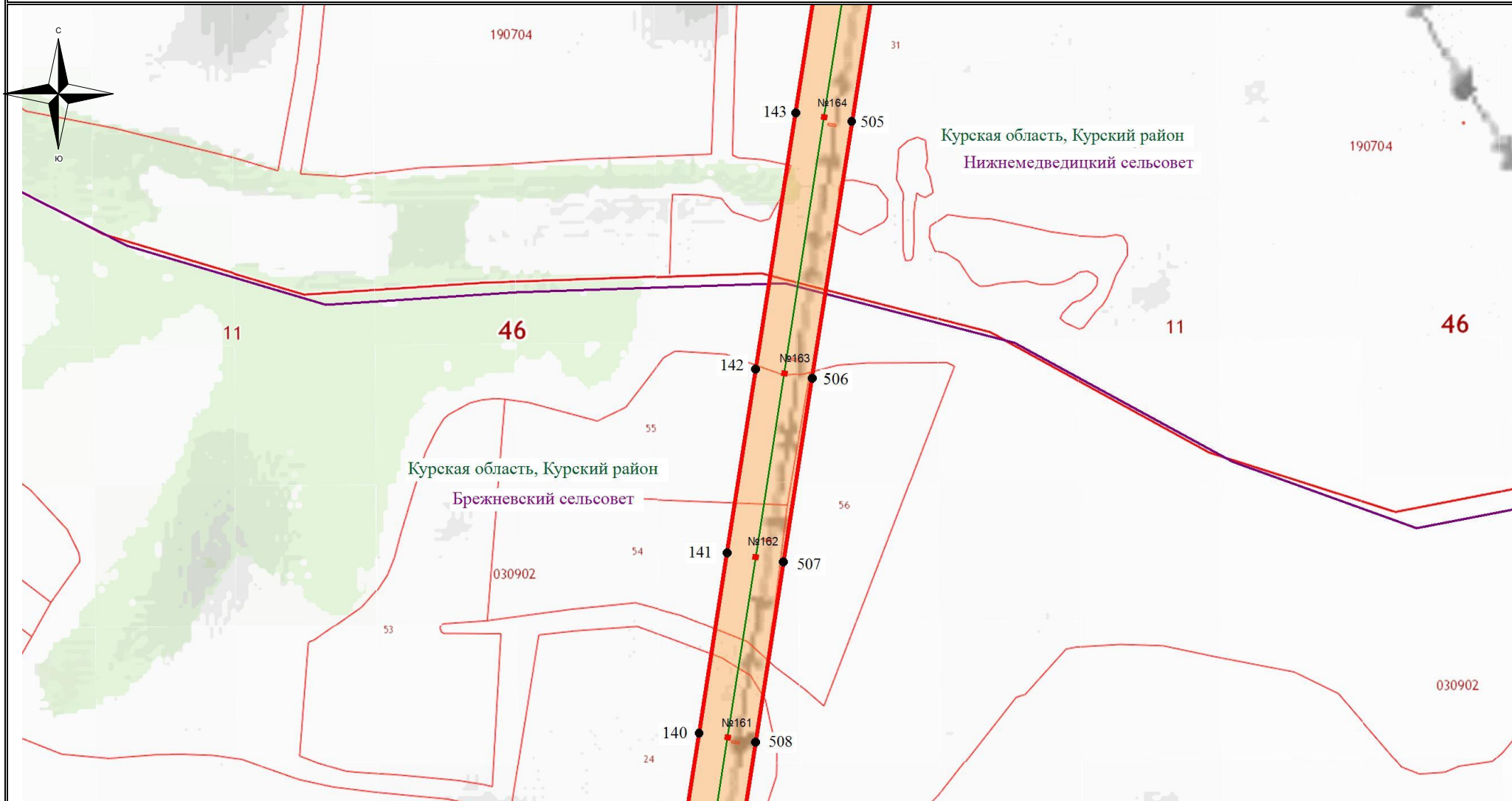
- обозначение границы охранной зоны линии электропередачи
- 1 - обозначение характерной точки границы публичного сервитута
- - обозначение границы публичного сервитута
- 46:17:031204 - обозначение номера кадастрового квартала
- :16 - обозначение кадастрового номера земельного участка
- Верхнелобажский сельсовет - обозначение муниципального образования
- Курская область, Фатежский район - обозначение муниципального района

Масштаб 1:7500

Выноска №26



### Схема расположения границ публичного сервитута



Используемые условные знаки и обозначения:

- - обозначение границы кадастрового квартала
- обозначение границы земельного участка
- - обозначение линии электропередачи
- - обозначение границы муниципального района
- - обозначение границы муниципального образования

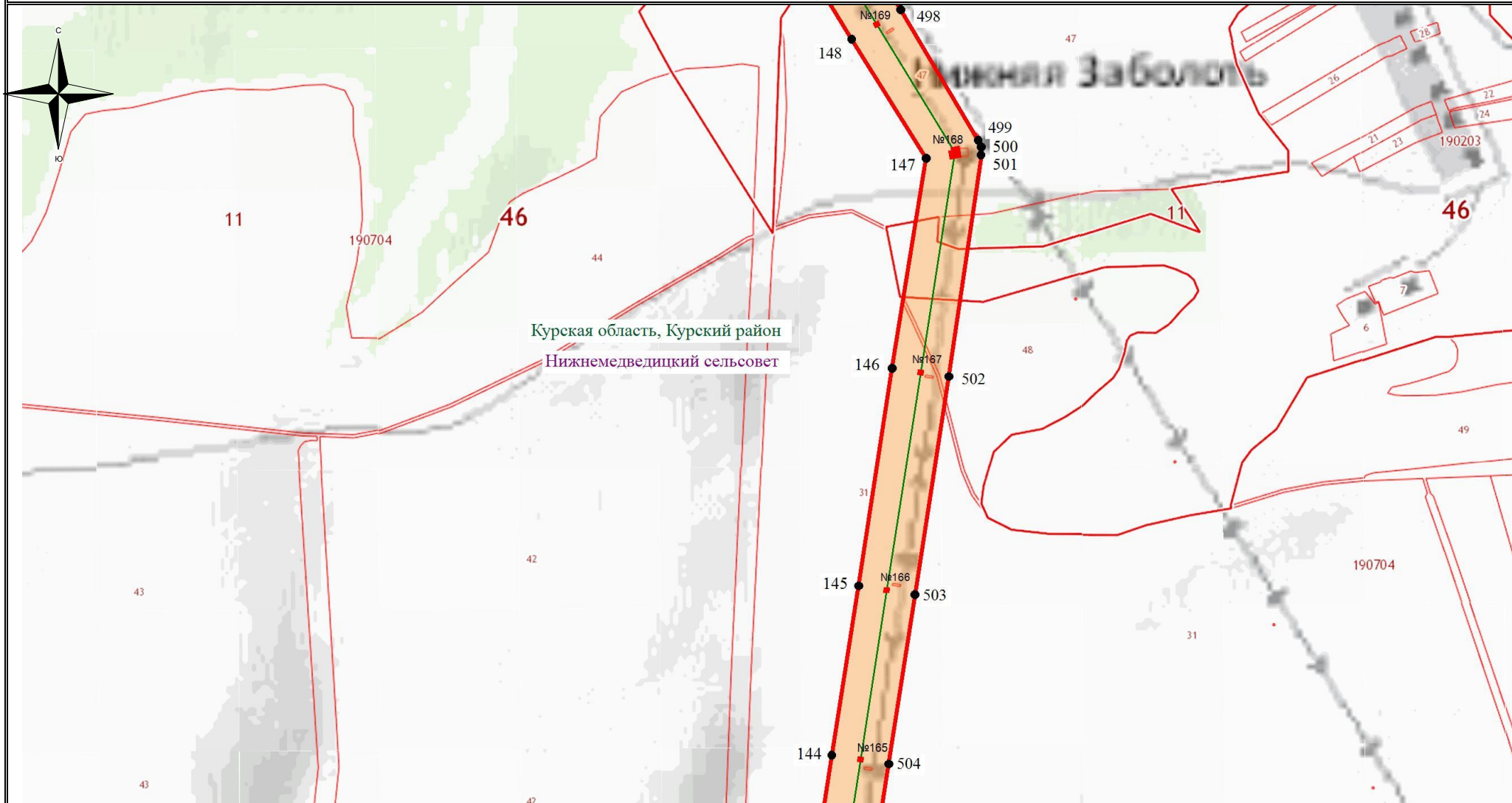
- обозначение границы охранной зоны линии электропередачи
- 1 - обозначение характерной точки границы публичного сервитута
- - обозначение границы публичного сервитута
- 46:17:031204 - обозначение номера кадастрового квартала
- :16 - обозначение кадастрового номера земельного участка

Верхнелобажский сельсовет - обозначение муниципального образования  
 Курская область, Фатежский район - обозначение муниципального района

Масштаб 1:7500

Выноска №27

### Схема расположения границ публичного сервитута



Используемые условные знаки и обозначения:

- - обозначение границы кадастрового квартала
- обозначение границы земельного участка
- - обозначение линии электропередачи
- - обозначение границы муниципального района
- - обозначение границы муниципального образования

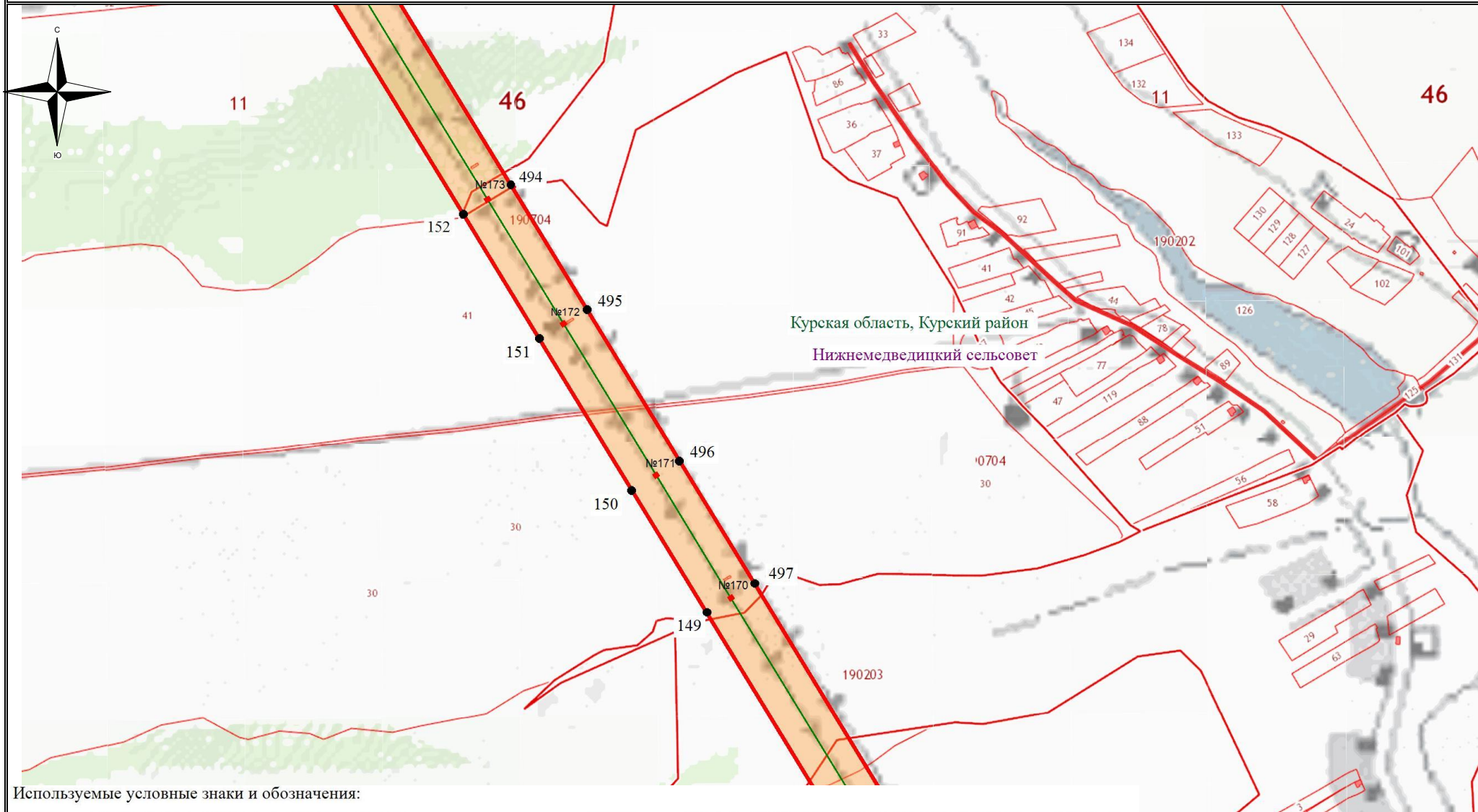
- обозначение границы охранной зоны линии электропередачи
- 1 - обозначение характерной точки границы публичного сервитута
- - обозначение границы публичного сервитута
- 46:17:031204 - обозначение номера кадастрового квартала
- :16 - обозначение кадастрового номера земельного участка
- Верхнелобажский сельсовет - обозначение муниципального образования
- Курская область, Фатежский район - обозначение муниципального района

Масштаб 1:7500

Выноска №28



### Схема расположения границ публичного сервитута



Используемые условные знаки и обозначения:

- - обозначение границы кадастрового квартала
- обозначение границы земельного участка
- - обозначение линии электропередачи
- - обозначение границы муниципального района
- - обозначение границы муниципального образования

- обозначение границы охранной зоны линии электропередачи
- 1 - обозначение характерной точки границы публичного сервитута
- - обозначение границы публичного сервитута
- 46:17:031204 - обозначение номера кадастрового квартала
- :16 - обозначение кадастрового номера земельного участка

Верхнелобажский сельсовет - обозначение муниципального образования

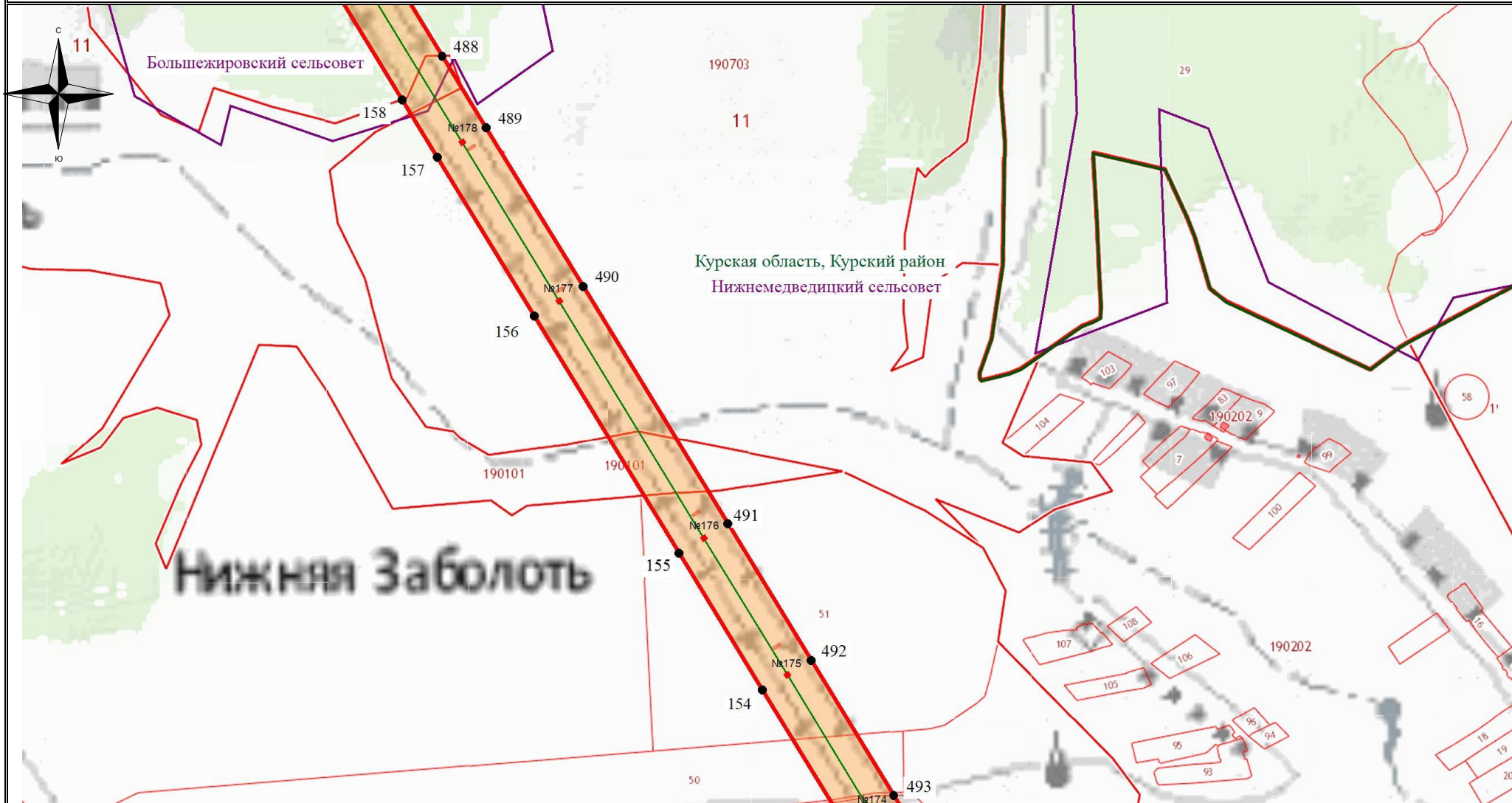
Курская область, Фатежский район - обозначение муниципального района

Масштаб 1:7500

Выписка №29



Схема расположения границ публичного сервитута



Используемые условные знаки и обозначения:

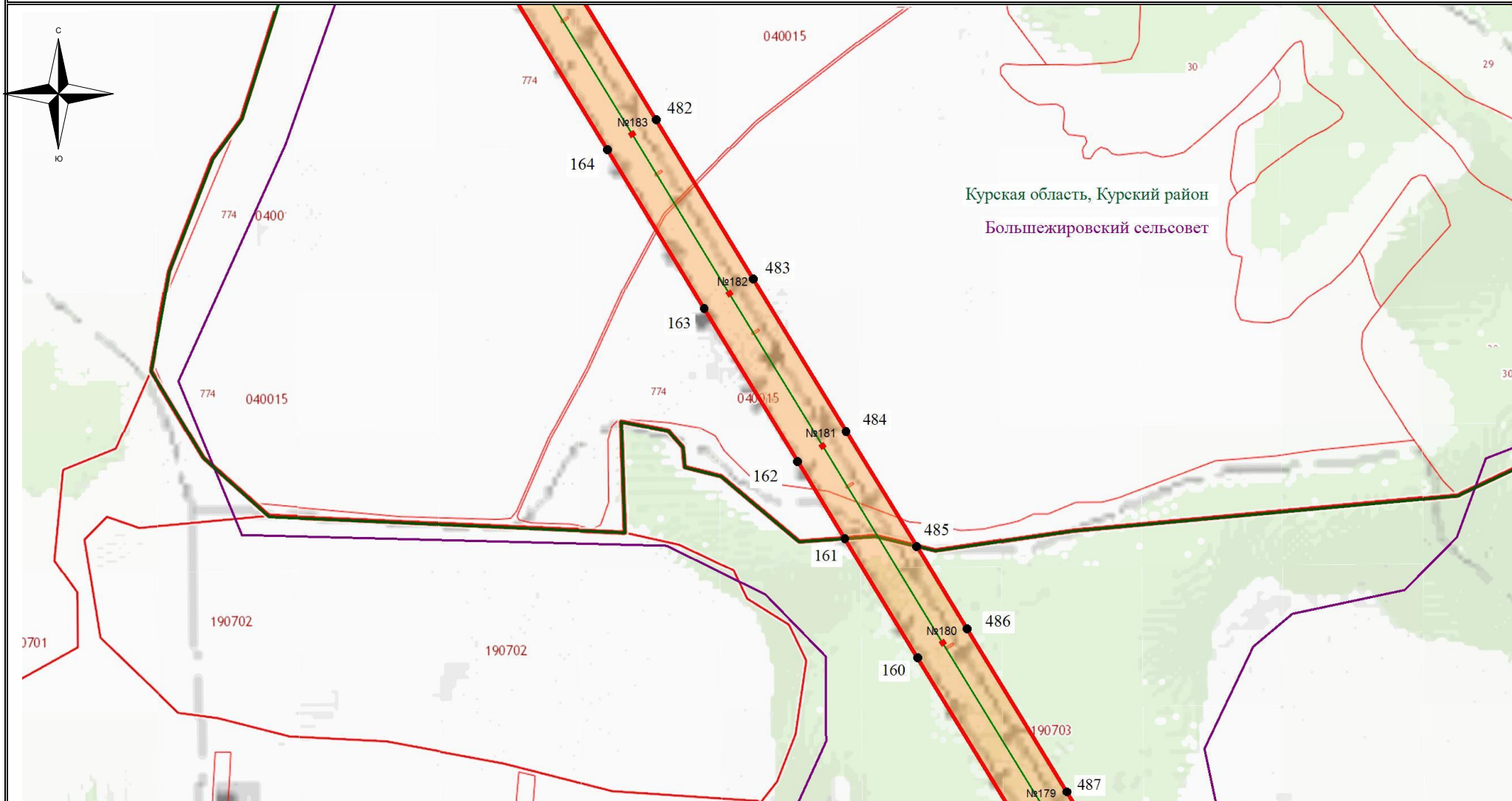
- - обозначение границы кадастрового квартала
- обозначение границы земельного участка
- - обозначение линии электропередачи
- - обозначение границы муниципального района
- - обозначение границы муниципального образования

- обозначение границы охранной зоны линии электропередачи
- 1 - обозначение характерной точки границы публичного сервитута
- - обозначение границы публичного сервитута
- 46:17:031204 - обозначение номера кадастрового квартала
- :16 - обозначение кадастрового номера земельного участка
- Верхнелобажский сельсовет - обозначение муниципального образования
- Курская область, Фатежский район - обозначение муниципального района

Масштаб 1:7500

Выписка №30

### Схема расположения границ публичного сервитута



Используемые условные знаки и обозначения:

- - обозначение границы кадастрового квартала
- обозначение границы земельного участка
- - обозначение линии электропередачи
- - обозначение границы муниципального района
- - обозначение границы муниципального образования

- обозначение границы охранной зоны линии электропередачи
- 1 - обозначение характерной точки границы публичного сервитута
- - обозначение границы публичного сервитута
- 46:17:031204 - обозначение номера кадастрового квартала
- :16 - обозначение кадастрового номера земельного участка

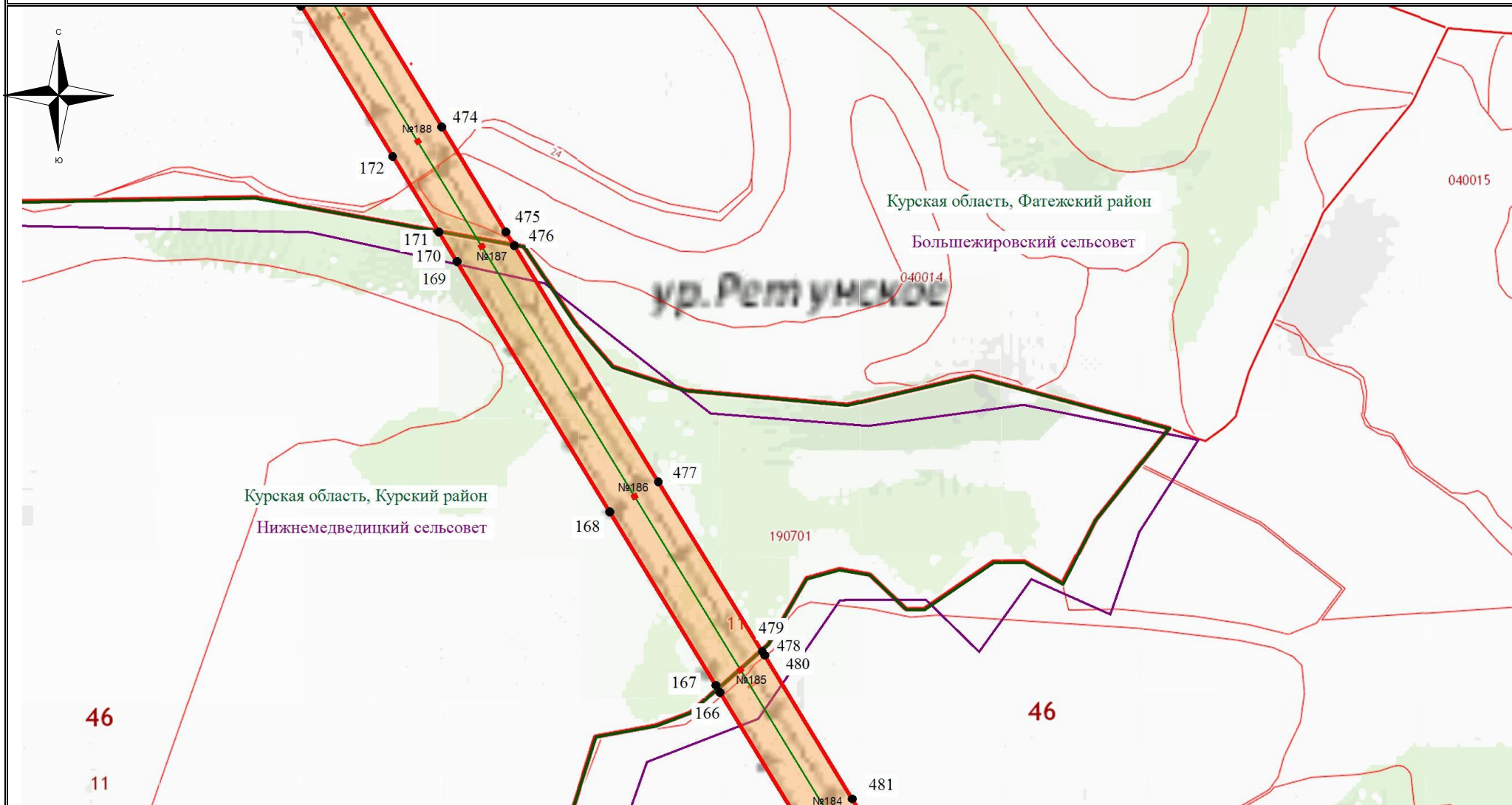
Верхнелобажский сельсовет - обозначение муниципального образования  
 Курская область, Фатежский район - обозначение муниципального района

Масштаб 1:7500

Выноска №31



### Схема расположения границ публичного сервитута



Используемые условные знаки и обозначения:

- - обозначение границы кадастрового квартала
- обозначение границы земельного участка
- - обозначение линии электропередачи
- - обозначение границы муниципального района
- - обозначение границы муниципального образования

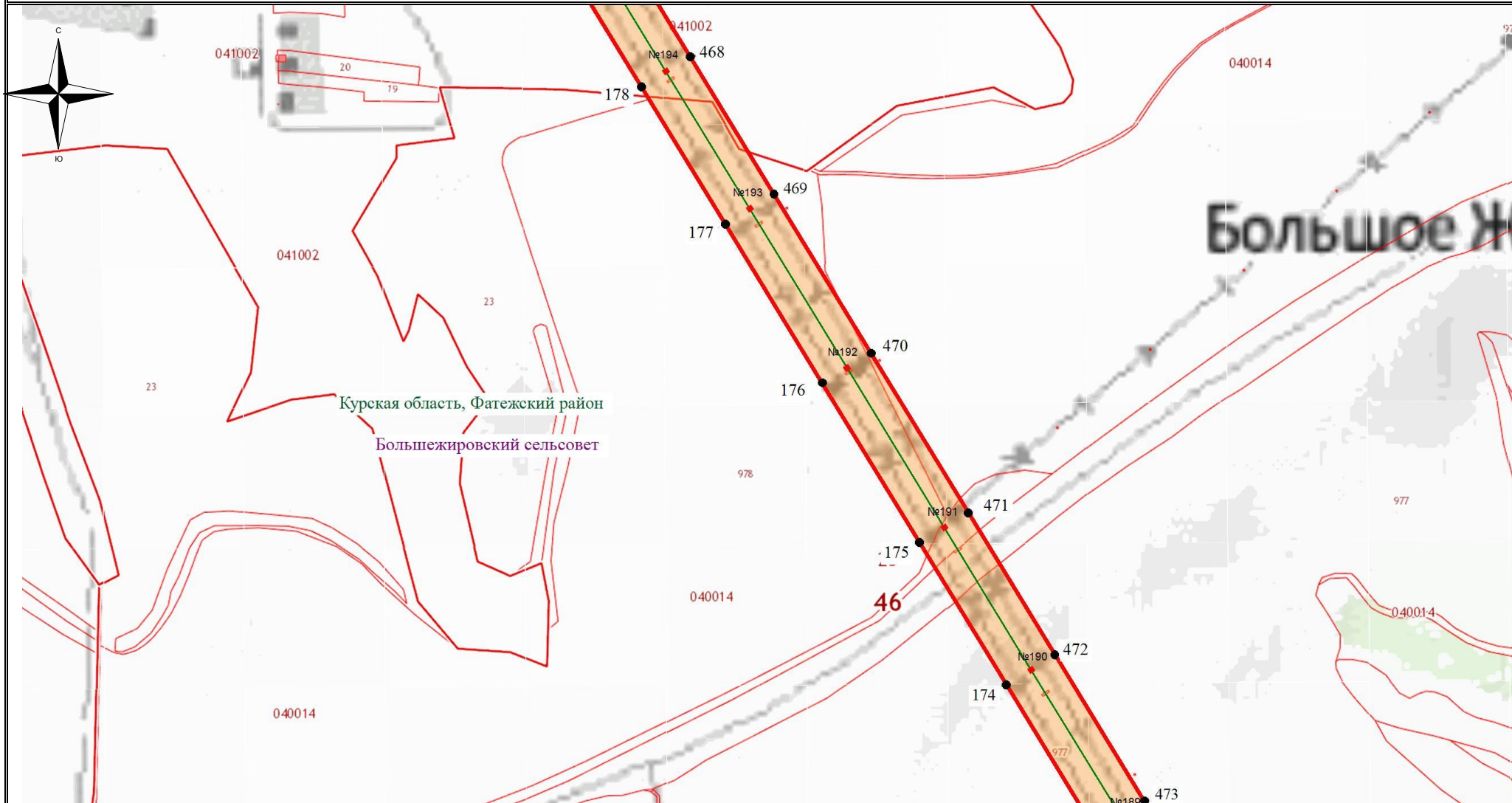
- обозначение границы охранной зоны линии электропередачи
- 1 - обозначение характерной точки границы публичного сервитута
- - обозначение границы публичного сервитута
- 46:17:031204 - обозначение номера кадастрового квартала
- :16 - обозначение кадастрового номера земельного участка
- Верхнелобажский сельсовет - обозначение муниципального образования
- Курская область, Фатежский район - обозначение муниципального района

Масштаб 1:7500

Выноска №32



### Схема расположения границ публичного сервитута



Используемые условные знаки и обозначения:

- - обозначение границы кадастрового квартала
- обозначение границы земельного участка
- - обозначение линии электропередачи
- - обозначение границы муниципального района
- - обозначение границы муниципального образования

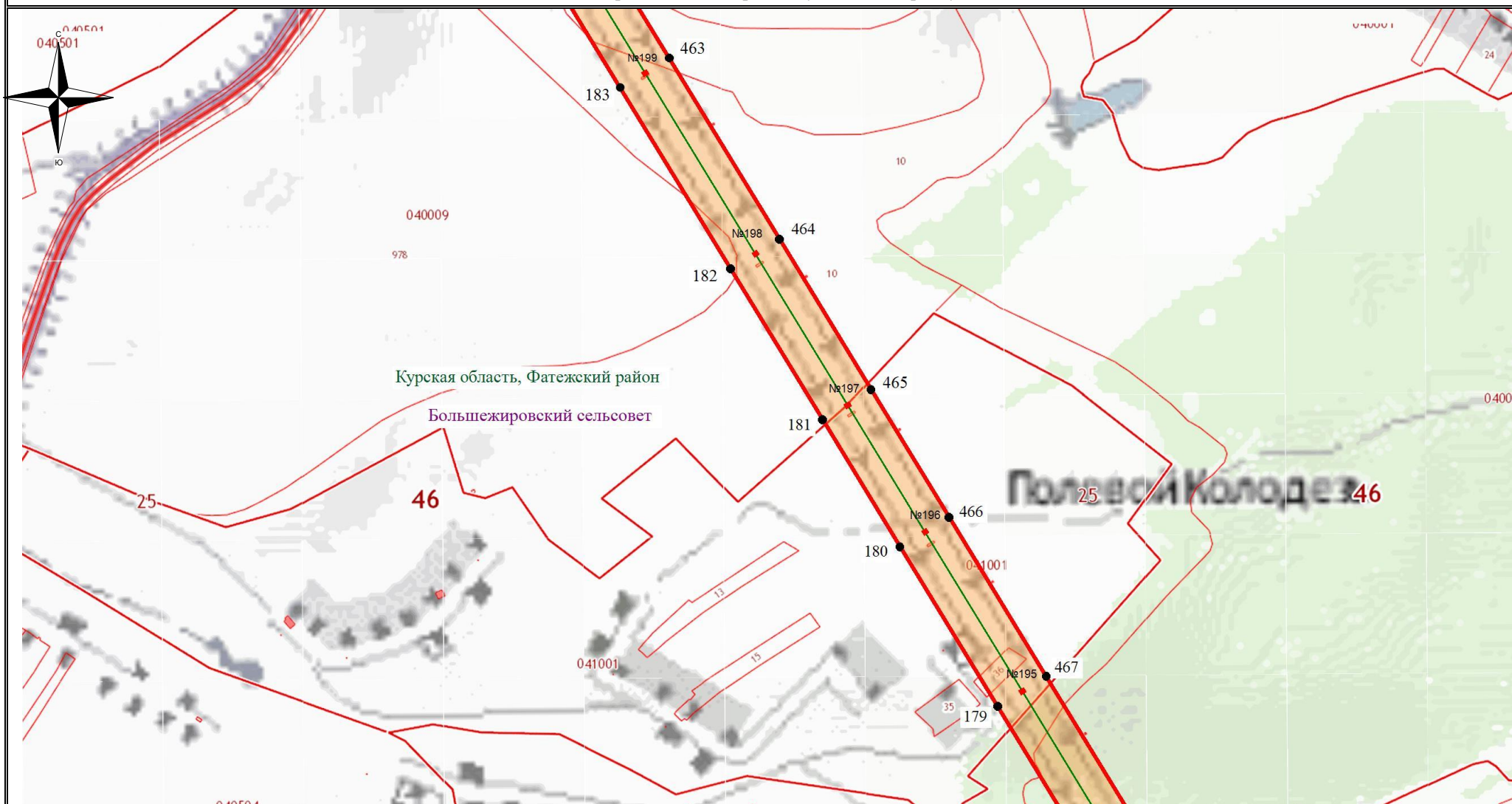
- обозначение границы охранной зоны линии электропередачи
- 1 - обозначение характерной точки границы публичного сервитута
- - обозначение границы публичного сервитута
- 46:17:031204 - обозначение номера кадастрового квартала
- :16 - обозначение кадастрового номера земельного участка

Верхнелобажский сельсовет - обозначение муниципального образования  
 Курская область, Фатежский район - обозначение муниципального района

Масштаб 1:7500

Выписка №33

### Схема расположения границ публичного сервитута



Используемые условные знаки и обозначения:

- - обозначение границы кадастрового квартала
- ▭ - обозначение границы земельного участка
- - обозначение линии электропередачи
- - обозначение границы муниципального района
- - обозначение границы муниципального образования

- - обозначение границы охранной зоны линии электропередачи
- 1 - обозначение характерной точки границы публичного сервитута
- - обозначение границы публичного сервитута
- 46:17:031204 - обозначение номера кадастрового квартала
- :16 - обозначение кадастрового номера земельного участка

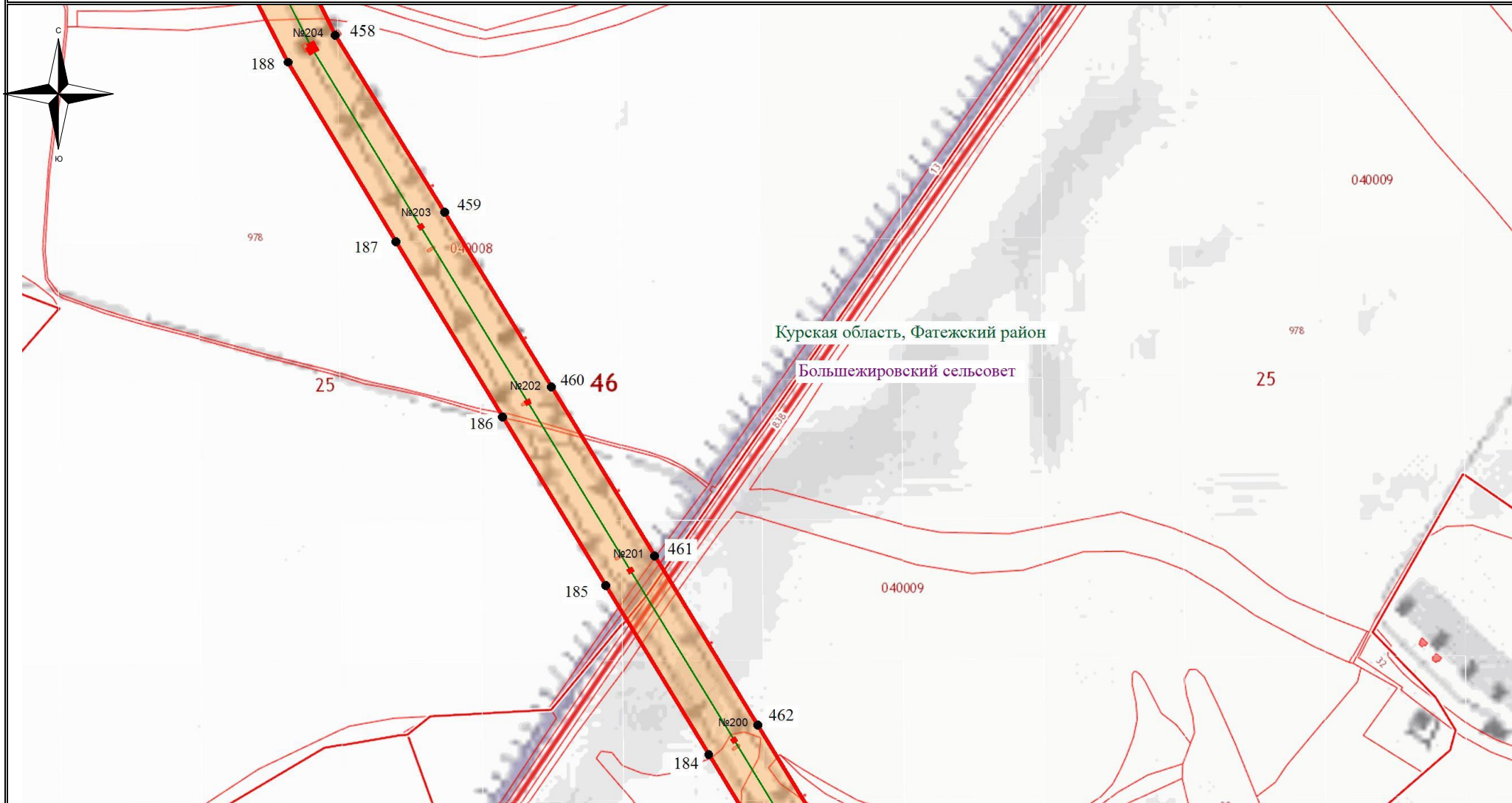
Верхнелобажский сельсовет - обозначение муниципального образования  
 Курская область, Фатежский район - обозначение муниципального района

Масштаб 1:7500

Выноска №34



### Схема расположения границ публичного сервитута



Используемые условные знаки и обозначения:

- - обозначение границы кадастрового квартала
- обозначение границы земельного участка
- - обозначение линии электропередачи
- - обозначение границы муниципального района
- - обозначение границы муниципального образования

- обозначение границы охранной зоны линии электропередачи
- 1 - обозначение характерной точки границы публичного сервитута
- - обозначение границы публичного сервитута
- 46:17:031204 - обозначение номера кадастрового квартала
- :16 - обозначение кадастрового номера земельного участка

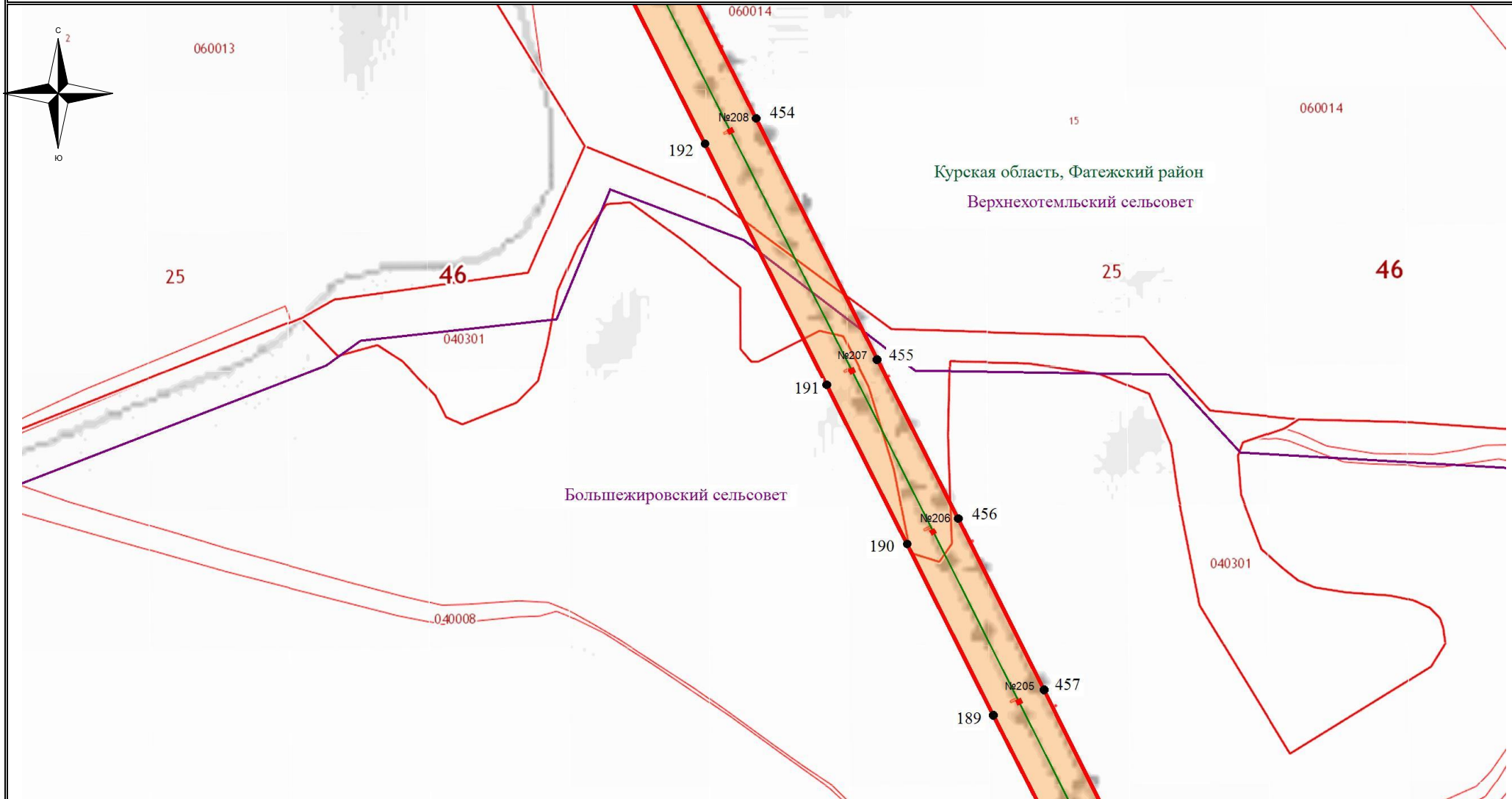
Верхнелобажский сельсовет - обозначение муниципального образования  
 Курская область, Фатежский район - обозначение муниципального района

Масштаб 1:7500

Выноска №35



### Схема расположения границ публичного сервитута



Используемые условные знаки и обозначения:

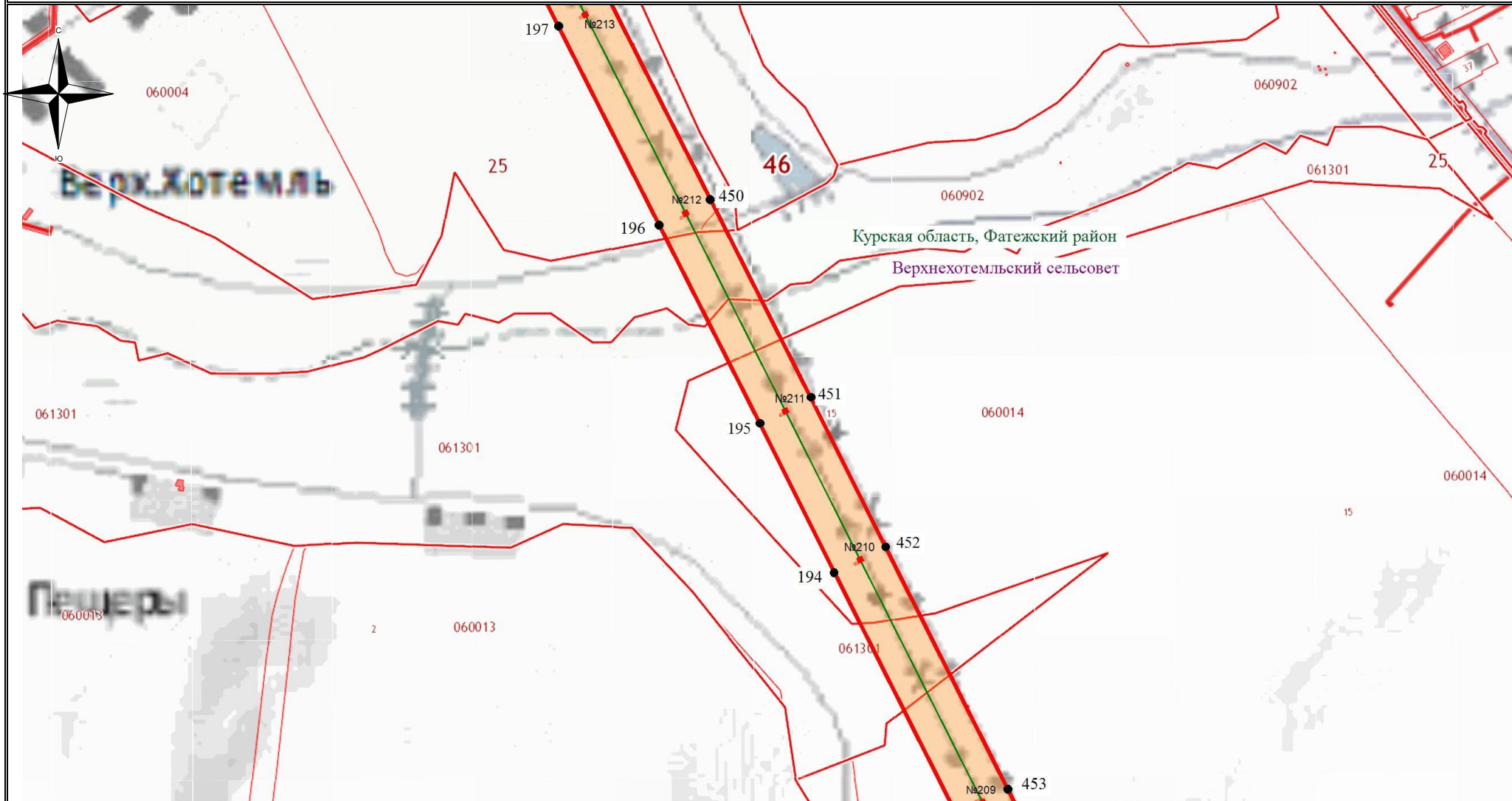
- - обозначение границы кадастрового квартала
- обозначение границы земельного участка
- - обозначение линии электропередачи
- - обозначение границы муниципального района
- - обозначение границы муниципального образования

- обозначение границы охранной зоны линии электропередачи
- 1 - обозначение характерной точки границы публичного сервитута
- - обозначение границы публичного сервитута
- 46:17:031204 - обозначение номера кадастрового квартала
- :16 - обозначение кадастрового номера земельного участка
- Верхнелобажский сельсовет - обозначение муниципального образования
- Курская область, Фатежский район - обозначение муниципального района

Масштаб 1:7500

Выноска №36

### Схема расположения границ публичного сервитута



Используемые условные знаки и обозначения:

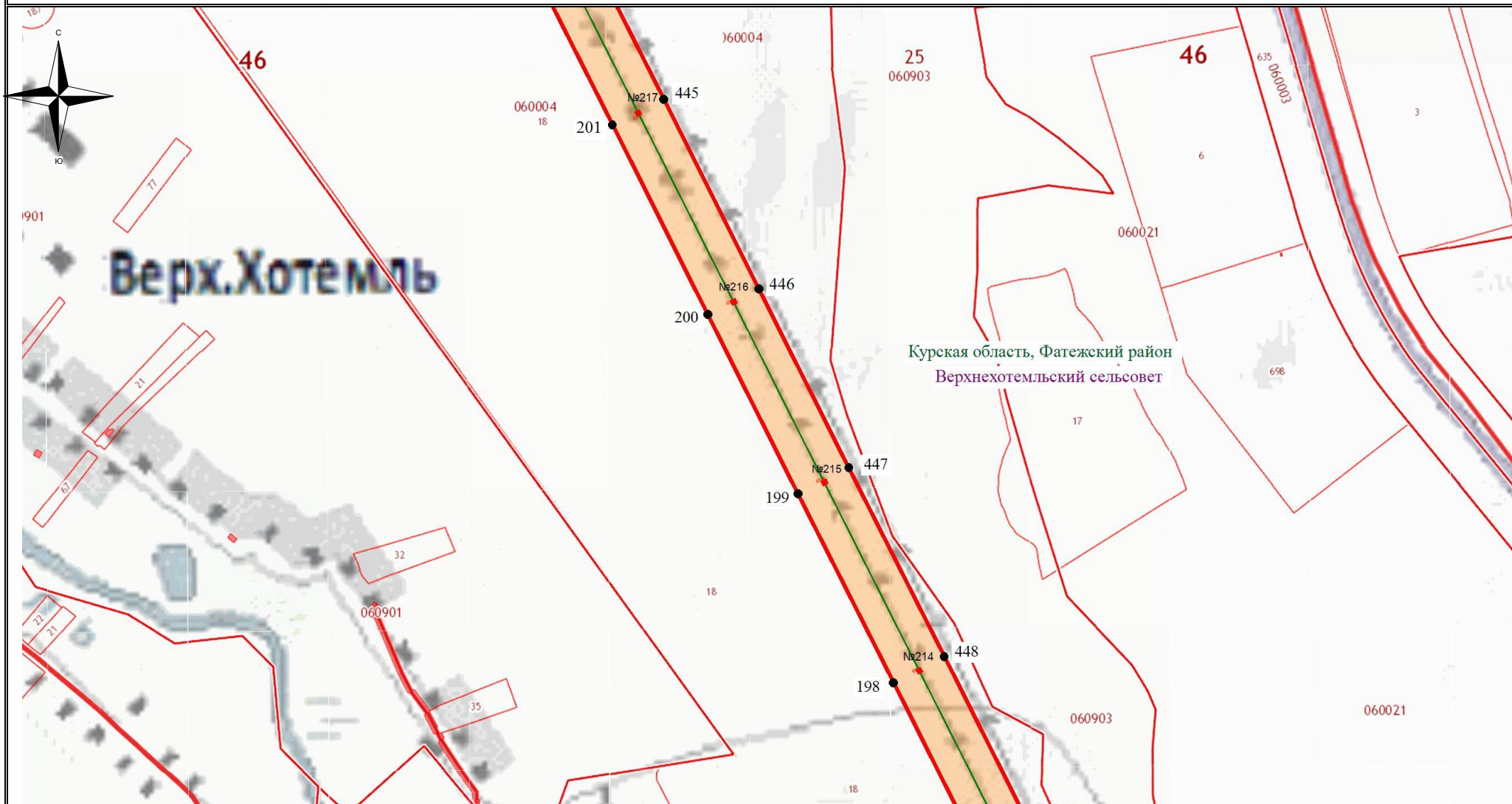
- - обозначение границы кадастрового квартала
- обозначение границы земельного участка
- - обозначение линии электропередачи
- - обозначение границы муниципального района
- - обозначение границы муниципального образования

- обозначение границы охранной зоны линии электропередачи
- 1 - обозначение характерной точки границы публичного сервитута
- - обозначение границы публичного сервитута
- 46:17:031204 - обозначение номера кадастрового квартала
- :16 - обозначение кадастрового номера земельного участка
- Верхнелобажский сельсовет - обозначение муниципального образования
- Курская область, Фатежский район - обозначение муниципального района

Масштаб 1:7500

Выноска №37

### Схема расположения границ публичного сервитута



Используемые условные знаки и обозначения:

- - обозначение границы кадастрового квартала
- обозначение границы земельного участка
- - обозначение линии электропередачи
- - обозначение границы муниципального района
- - обозначение границы муниципального образования

- обозначение границы охранной зоны линии электропередачи
- 1 - обозначение характерной точки границы публичного сервитута
- - обозначение границы публичного сервитута
- 46:17:031204 - обозначение номера кадастрового квартала
- :16 - обозначение кадастрового номера земельного участка

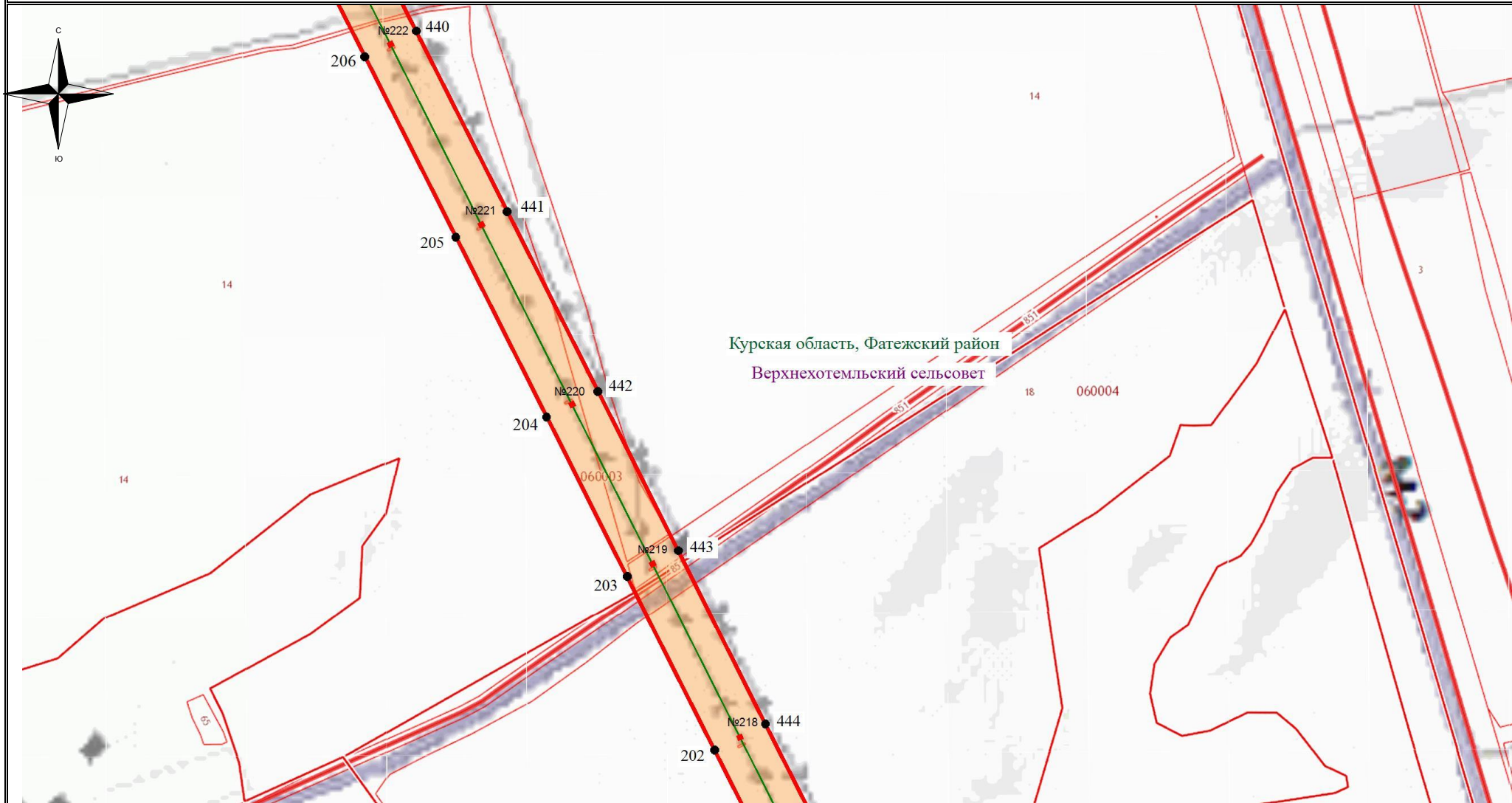
Верхнелобажский сельсовет - обозначение муниципального образования  
 Курская область, Фатежский район - обозначение муниципального района

Масштаб 1:7500

Выноска №38



### Схема расположения границ публичного сервитута



Используемые условные знаки и обозначения:

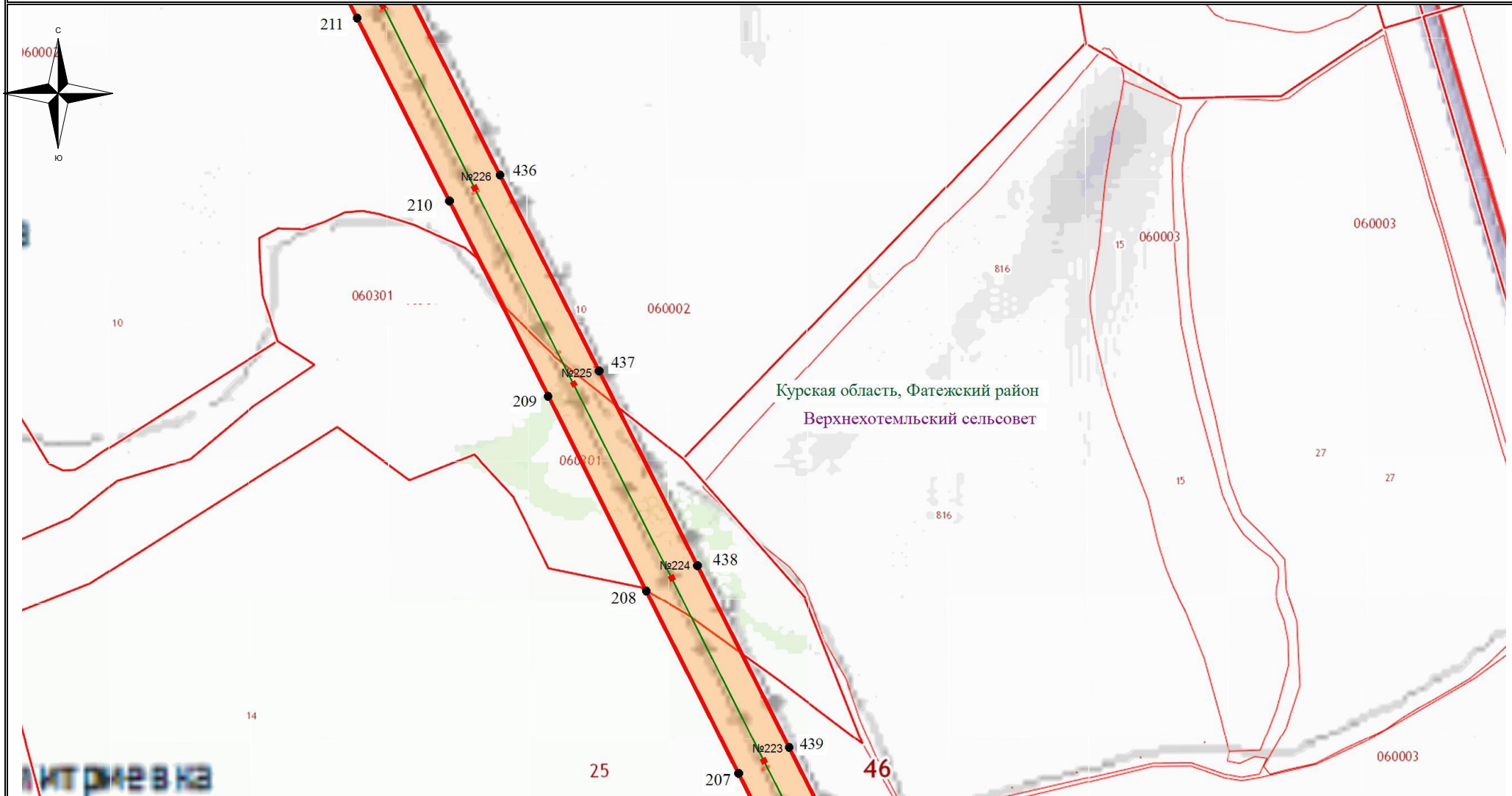
- - обозначение границы кадастрового квартала
- обозначение границы земельного участка
- - обозначение линии электропередачи
- - обозначение границы муниципального района
- - обозначение границы муниципального образования

- обозначение границы охранной зоны линии электропередачи
- 1 - обозначение характерной точки границы публичного сервитута
- - обозначение границы публичного сервитута
- 46:17:031204 - обозначение номера кадастрового квартала
- :16 - обозначение кадастрового номера земельного участка
- Верхнелобажский сельсовет - обозначение муниципального образования
- Курская область, Фатежский район - обозначение муниципального района

Масштаб 1:7500

Выноска №39

### Схема расположения границ публичного сервитута



Используемые условные знаки и обозначения:

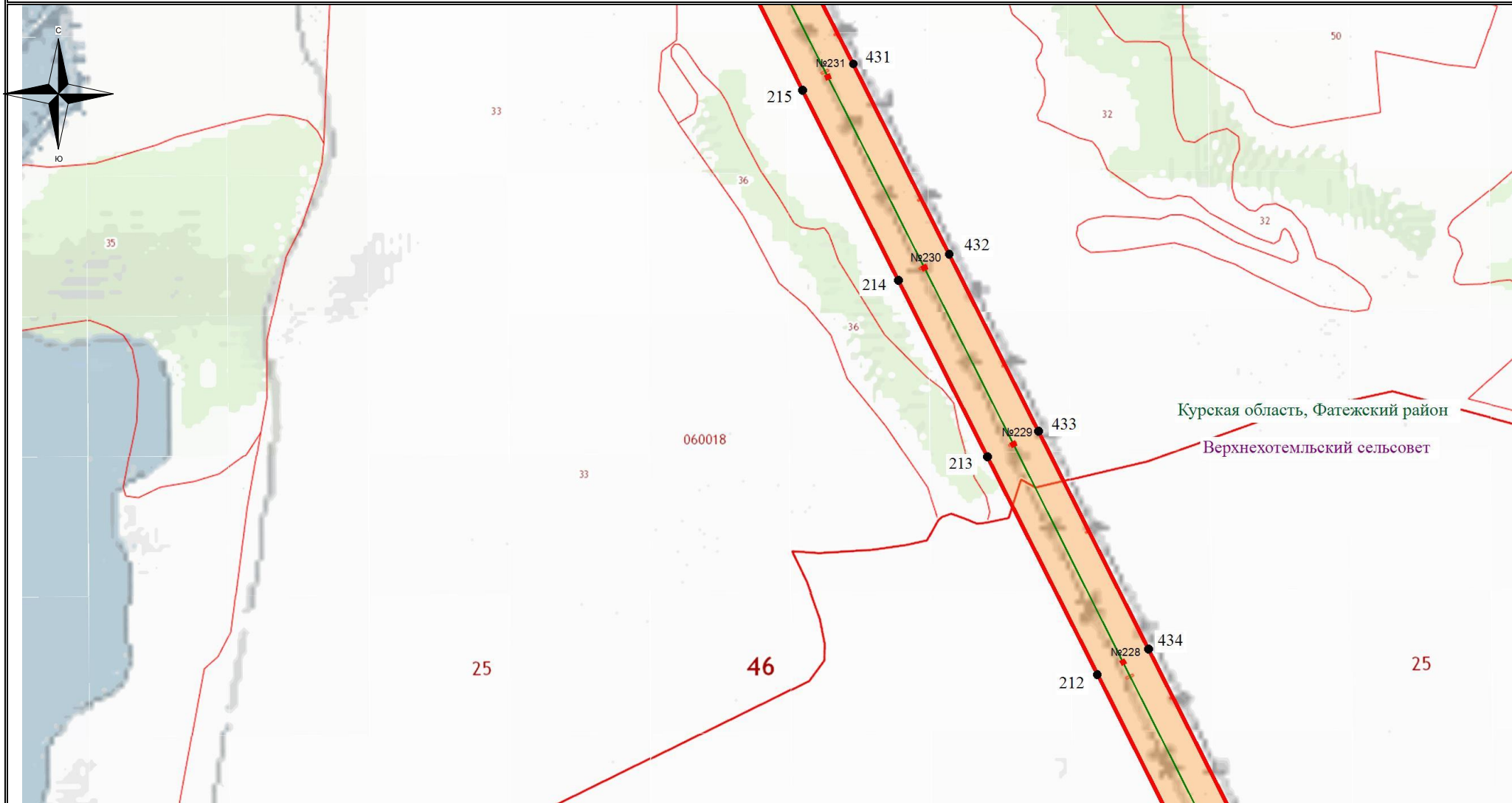
- - обозначение границы кадастрового квартала
- обозначение границы земельного участка
- - обозначение линии электропередачи
- - обозначение границы муниципального района
- - обозначение границы муниципального образования

- обозначение границы охранной зоны линии электропередачи
- 1 - обозначение характерной точки границы публичного сервитута
- - обозначение границы публичного сервитута
- 46:17:031204 - обозначение номера кадастрового квартала
- :16 - обозначение кадастрового номера земельного участка
- Верхнехотемльский сельсовет - обозначение муниципального образования
- Курская область, Фатежский район - обозначение муниципального района

Масштаб 1:7500

Выноска №40

### Схема расположения границ публичного сервитута



Используемые условные знаки и обозначения:

- - обозначение границы кадастрового квартала
- обозначение границы земельного участка
- - обозначение линии электропередачи
- - обозначение границы муниципального района
- - обозначение границы муниципального образования

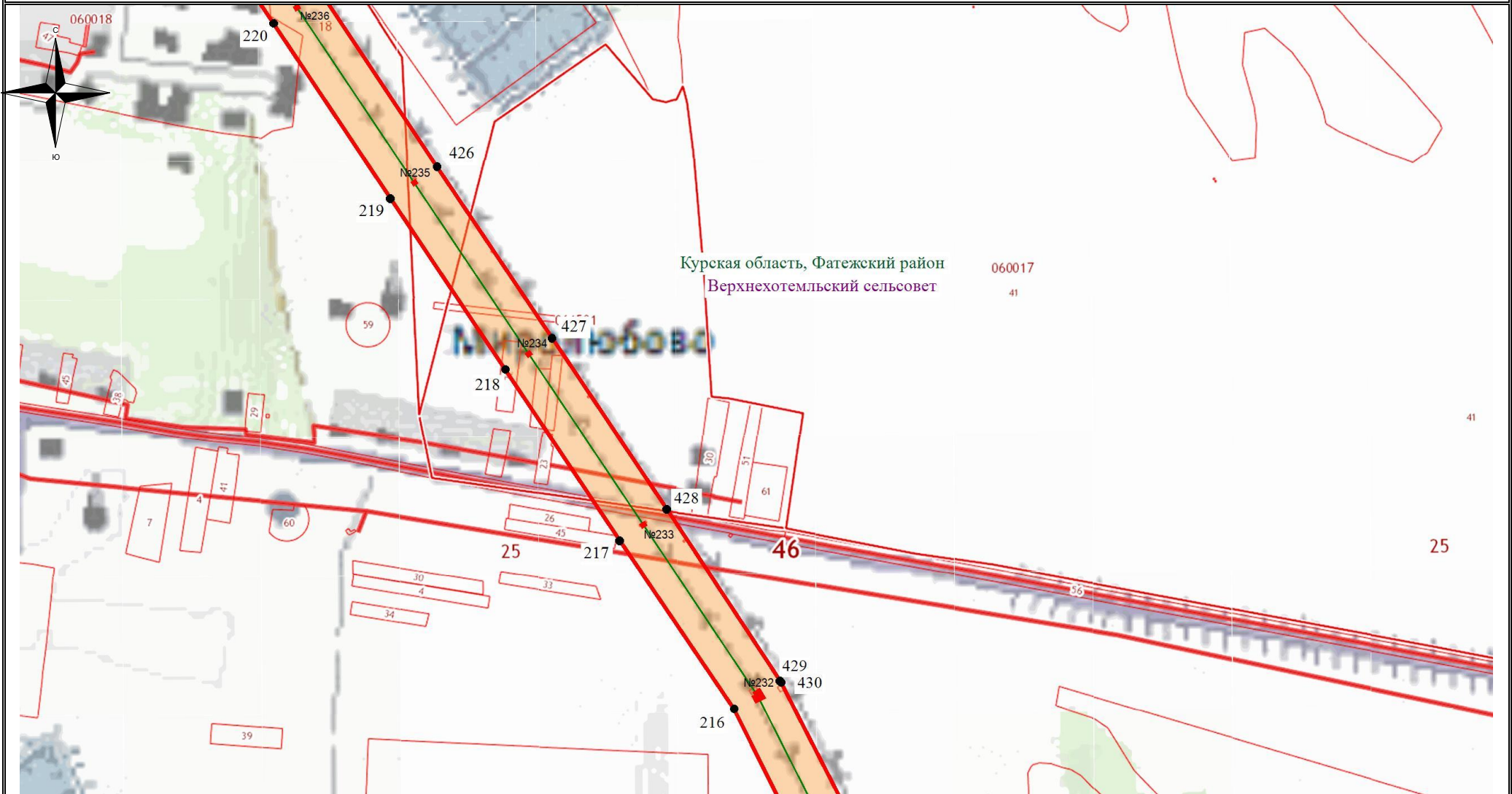
- обозначение границы охранной зоны линии электропередачи
- 1 - обозначение характерной точки границы публичного сервитута
- - обозначение границы публичного сервитута
- 46:17:031204 - обозначение номера кадастрового квартала
- :16 - обозначение кадастрового номера земельного участка
- Верхнелобажский сельсовет - обозначение муниципального образования
- Курская область, Фатежский район - обозначение муниципального района

Масштаб 1:7500

Выноска №41



### Схема расположения границ публичного сервитута



Используемые условные знаки и обозначения:

- - обозначение границы кадастрового квартала
- обозначение границы земельного участка
- - обозначение линии электропередачи
- - обозначение границы муниципального района
- - обозначение границы муниципального образования

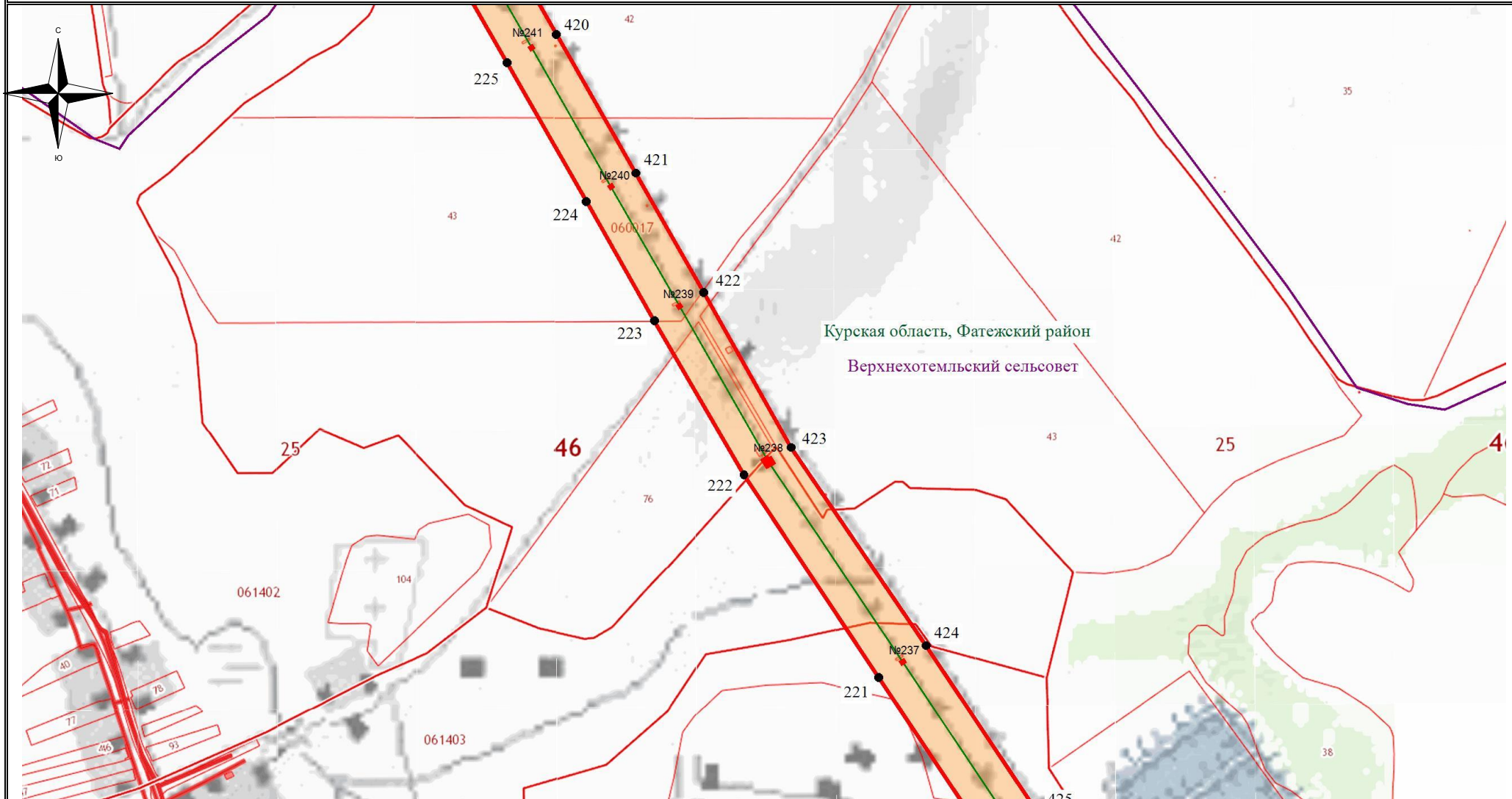
- обозначение границы охранной зоны линии электропередачи
- 1 - обозначение характерной точки границы публичного сервитута
- - обозначение границы публичного сервитута
- 46:17:031204 - обозначение номера кадастрового квартала
- :16 - обозначение кадастрового номера земельного участка

Верхнелобажский сельсовет - обозначение муниципального образования  
 Курская область, Фатежский район - обозначение муниципального района

Масштаб 1:7500

Выноска №42

### Схема расположения границ публичного сервитута



Используемые условные знаки и обозначения:

- - обозначение границы кадастрового квартала
- обозначение границы земельного участка
- - обозначение линии электропередачи
- - обозначение границы муниципального района
- - обозначение границы муниципального образования

- обозначение границы охранной зоны линии электропередачи
- 1 - обозначение характерной точки границы публичного сервитута
- - обозначение границы публичного сервитута
- 46:17:031204 - обозначение номера кадастрового квартала
- :16 - обозначение кадастрового номера земельного участка

Верхнелобажский сельсовет - обозначение муниципального образования

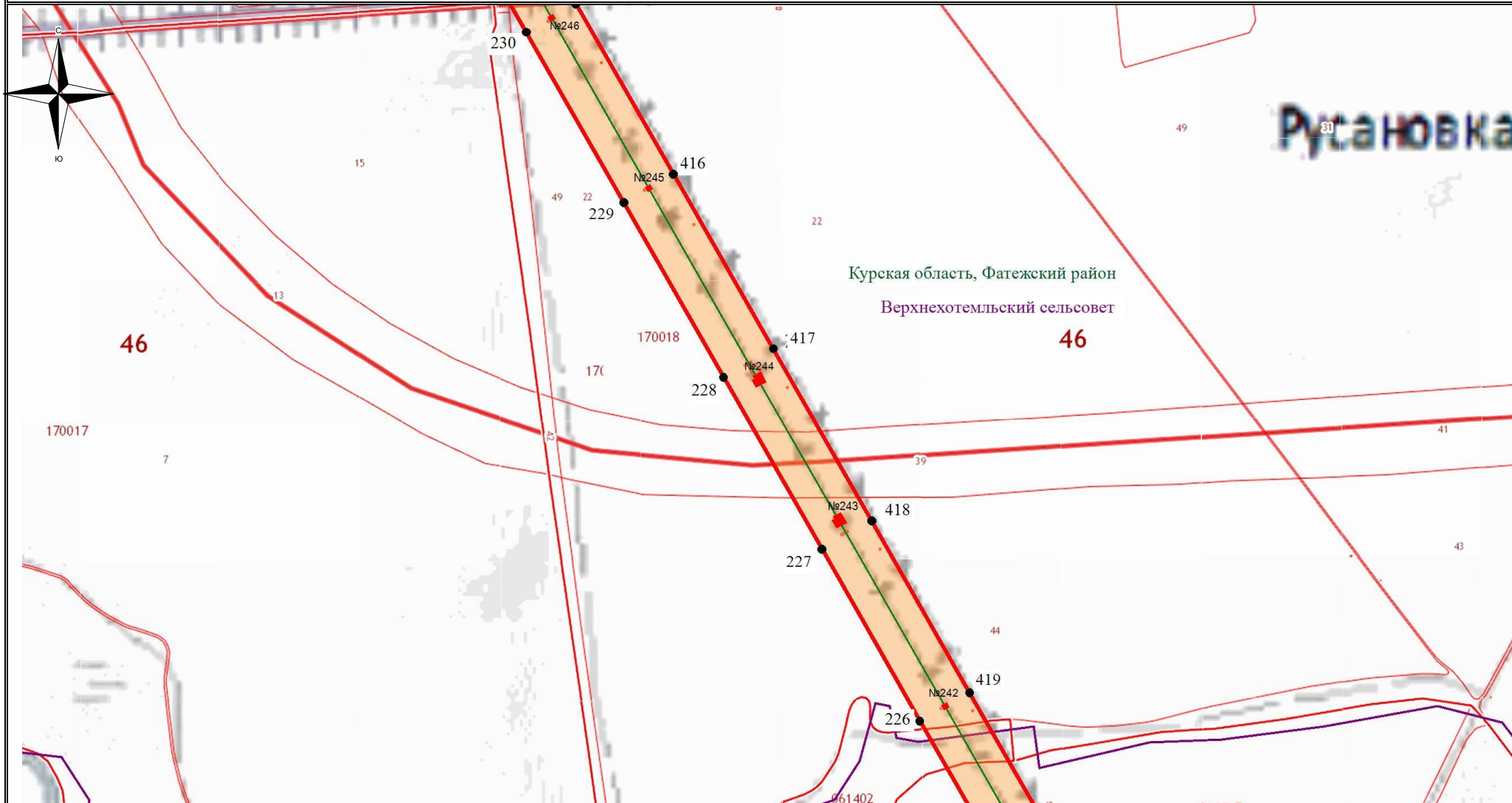
Курская область, Фатежский район - обозначение муниципального района

Масштаб 1:7500

Выноска №43



### Схема расположения границ публичного сервитута



Используемые условные знаки и обозначения:

- - обозначение границы кадастрового квартала
- обозначение границы земельного участка
- - обозначение линии электропередачи
- - обозначение границы муниципального района
- - обозначение границы муниципального образования

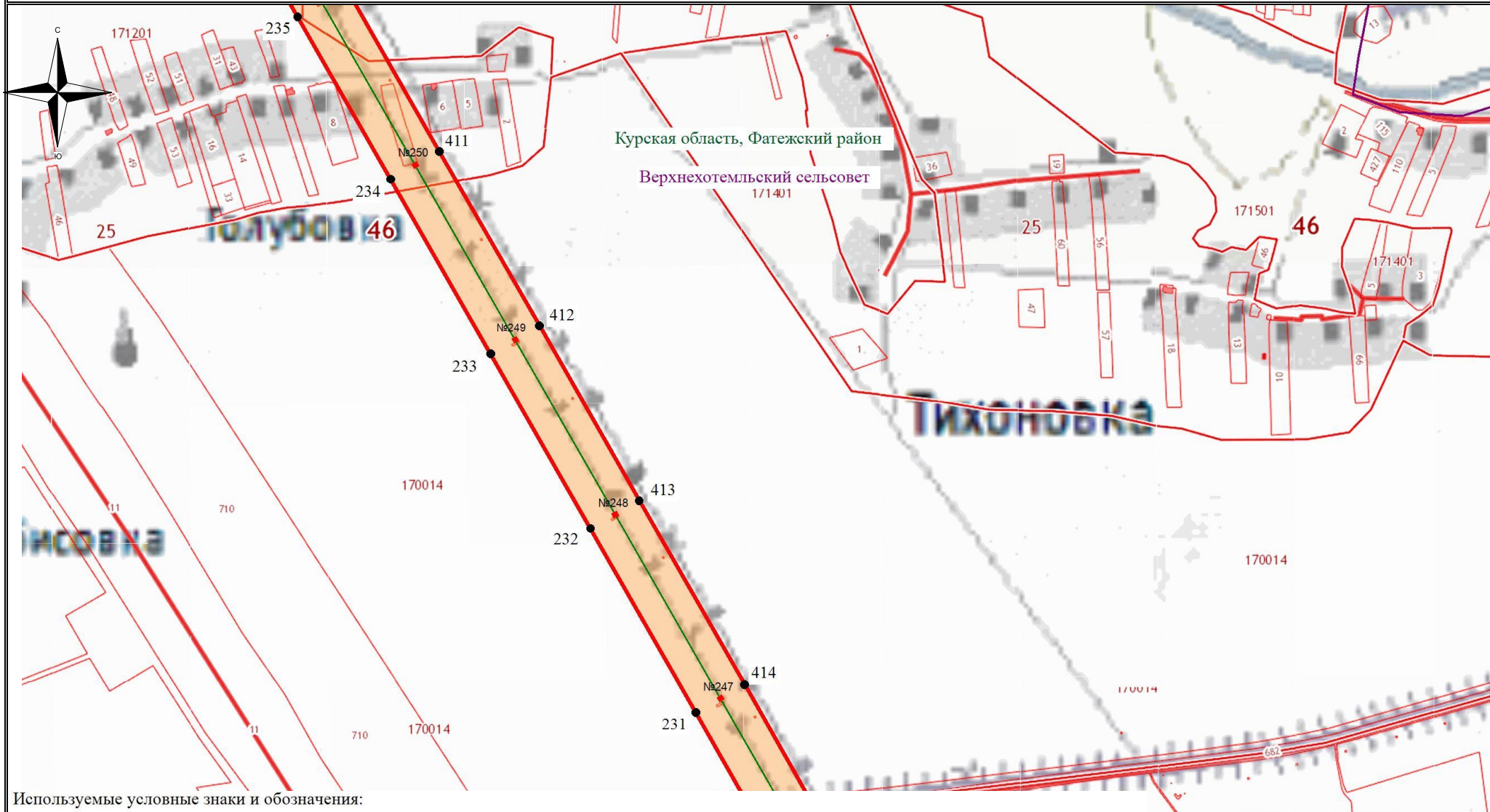
- обозначение границы охранной зоны линии электропередачи
- 1 - обозначение характерной точки границы публичного сервитута
- - обозначение границы публичного сервитута
- 46:17:031204 - обозначение номера кадастрового квартала
- :16 - обозначение кадастрового номера земельного участка
- Верхнелобажский сельсовет - обозначение муниципального образования
- Курская область, Фатежский район - обозначение муниципального района

Масштаб 1:7500

Выноска №44



### Схема расположения границ публичного сервитута



Используемые условные знаки и обозначения:

- обозначение границы кадастрового квартала
- обозначение границы земельного участка
- обозначение линии электропередачи
- обозначение границы муниципального района
- обозначение границы муниципального образования

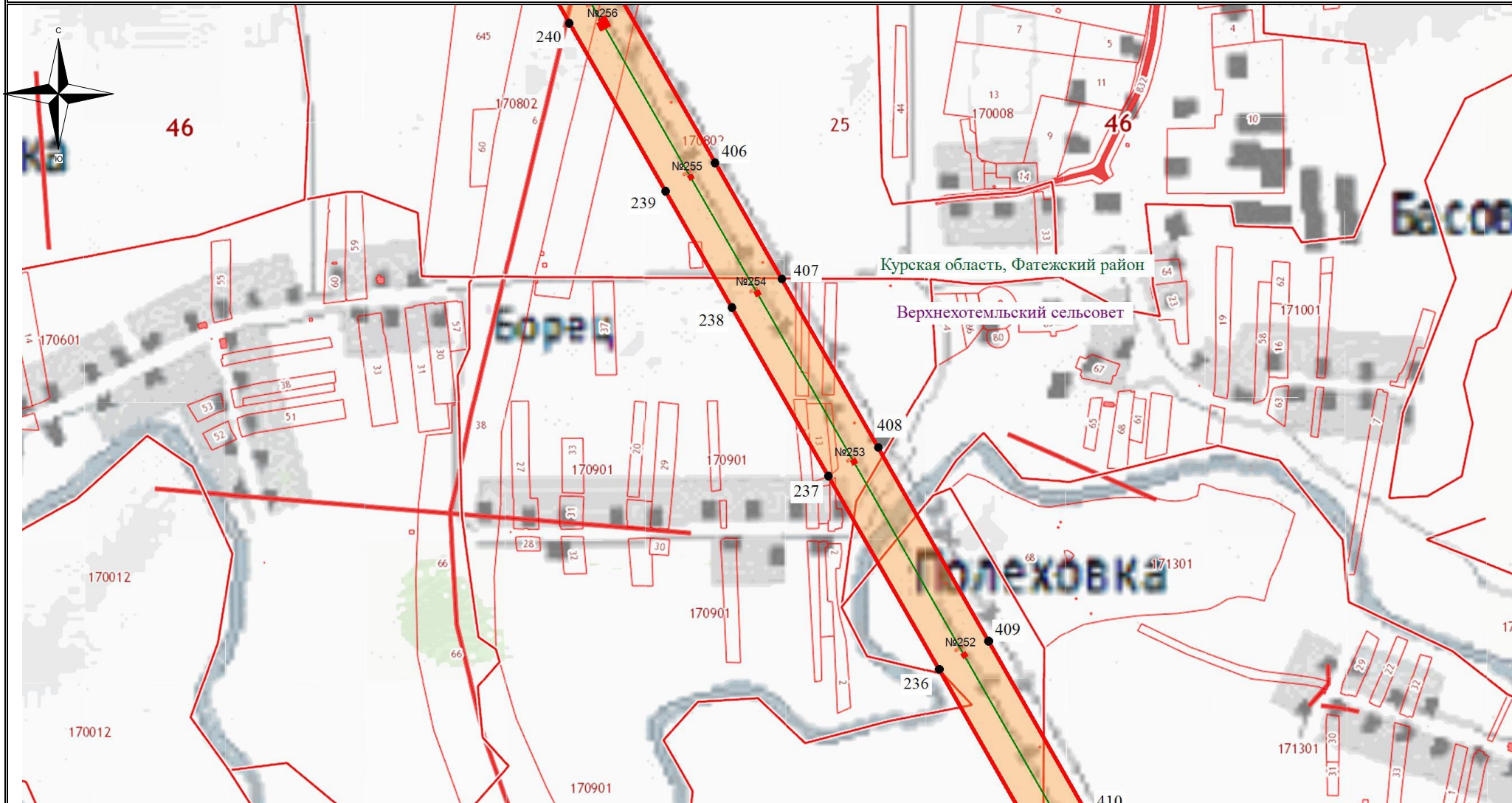
- обозначение границы охранной зоны линии электропередачи
- 1 - обозначение характерной точки границы публичного сервитута
- обозначение границы публичного сервитута
- 46:17:031204 - обозначение номера кадастрового квартала
- :16 - обозначение кадастрового номера земельного участка

Верхнелобажский сельсовет - обозначение муниципального образования  
 Курская область, Фатежский район - обозначение муниципального района

Масштаб 1:7500

Выноска №45

### Схема расположения границ публичного сервитута



Используемые условные знаки и обозначения:

- - обозначение границы кадастрового квартала
- обозначение границы земельного участка
- - обозначение линии электропередачи
- - обозначение границы муниципального района
- - обозначение границы муниципального образования

- обозначение границы охранной зоны линии электропередачи
- 1 - обозначение характерной точки границы публичного сервитута
- - обозначение границы публичного сервитута
- 46:17:031204 - обозначение номера кадастрового квартала
- :16 - обозначение кадастрового номера земельного участка

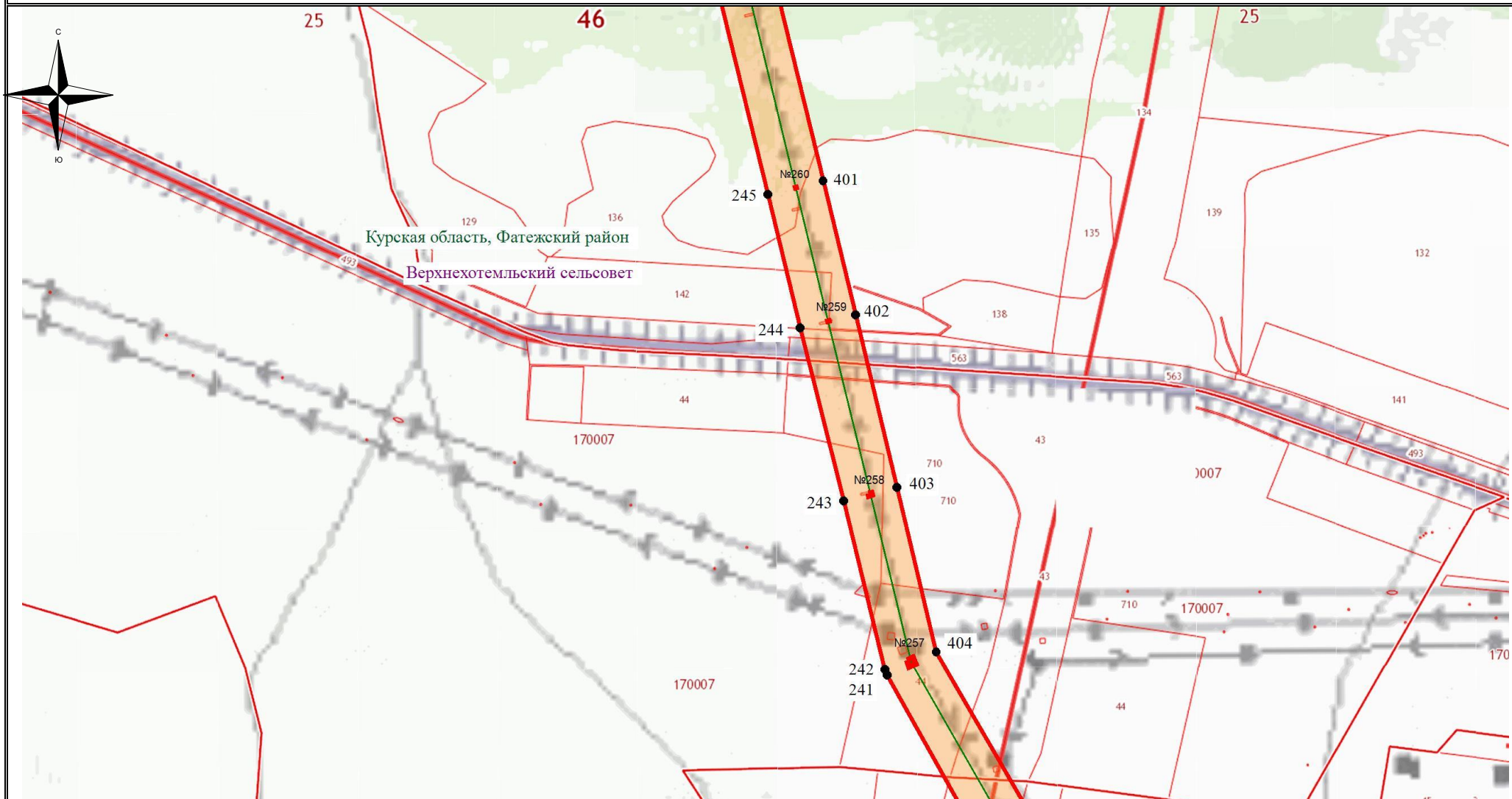
Верхнелобажский сельсовет - обозначение муниципального образования  
 Курская область, Фатежский район - обозначение муниципального района

Масштаб 1:7500

Выноска №46



### Схема расположения границ публичного сервитута



Используемые условные знаки и обозначения:

- - обозначение границы кадастрового квартала
- обозначение границы земельного участка
- - обозначение линии электропередачи
- - обозначение границы муниципального района
- - обозначение границы муниципального образования

- обозначение границы охранной зоны линии электропередачи
- 1 - обозначение характерной точки границы публичного сервитута
- - обозначение границы публичного сервитута
- 46:17:031204 - обозначение номера кадастрового квартала
- :16 - обозначение кадастрового номера земельного участка

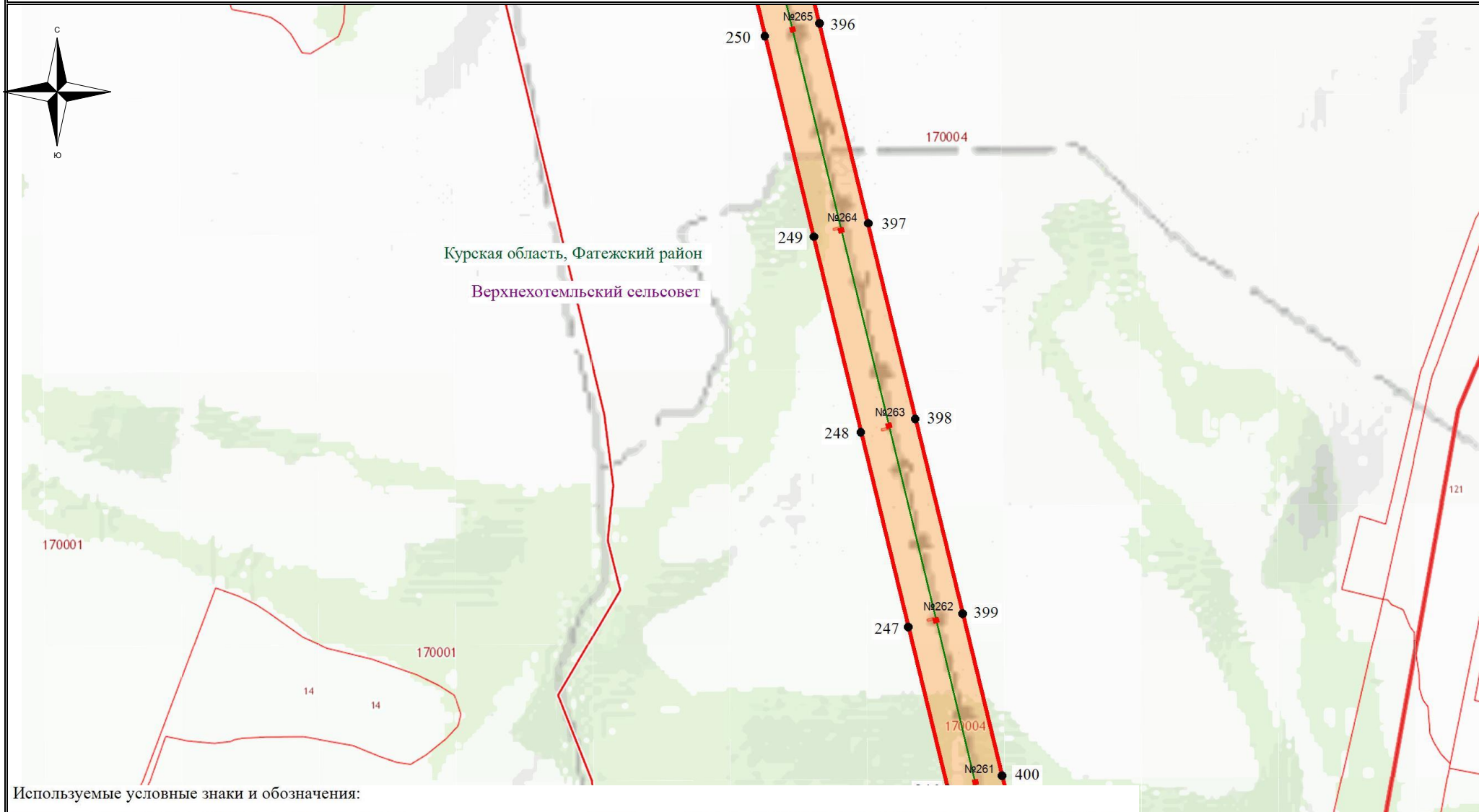
Верхнелобажский сельсовет - обозначение муниципального образования  
 Курская область, Фатежский район - обозначение муниципального района

Масштаб 1:7500

Выноска №47



### Схема расположения границ публичного сервитута



Используемые условные знаки и обозначения:

- - обозначение границы кадастрового квартала
- обозначение границы земельного участка
- - обозначение линии электропередачи
- - обозначение границы муниципального района
- - обозначение границы муниципального образования

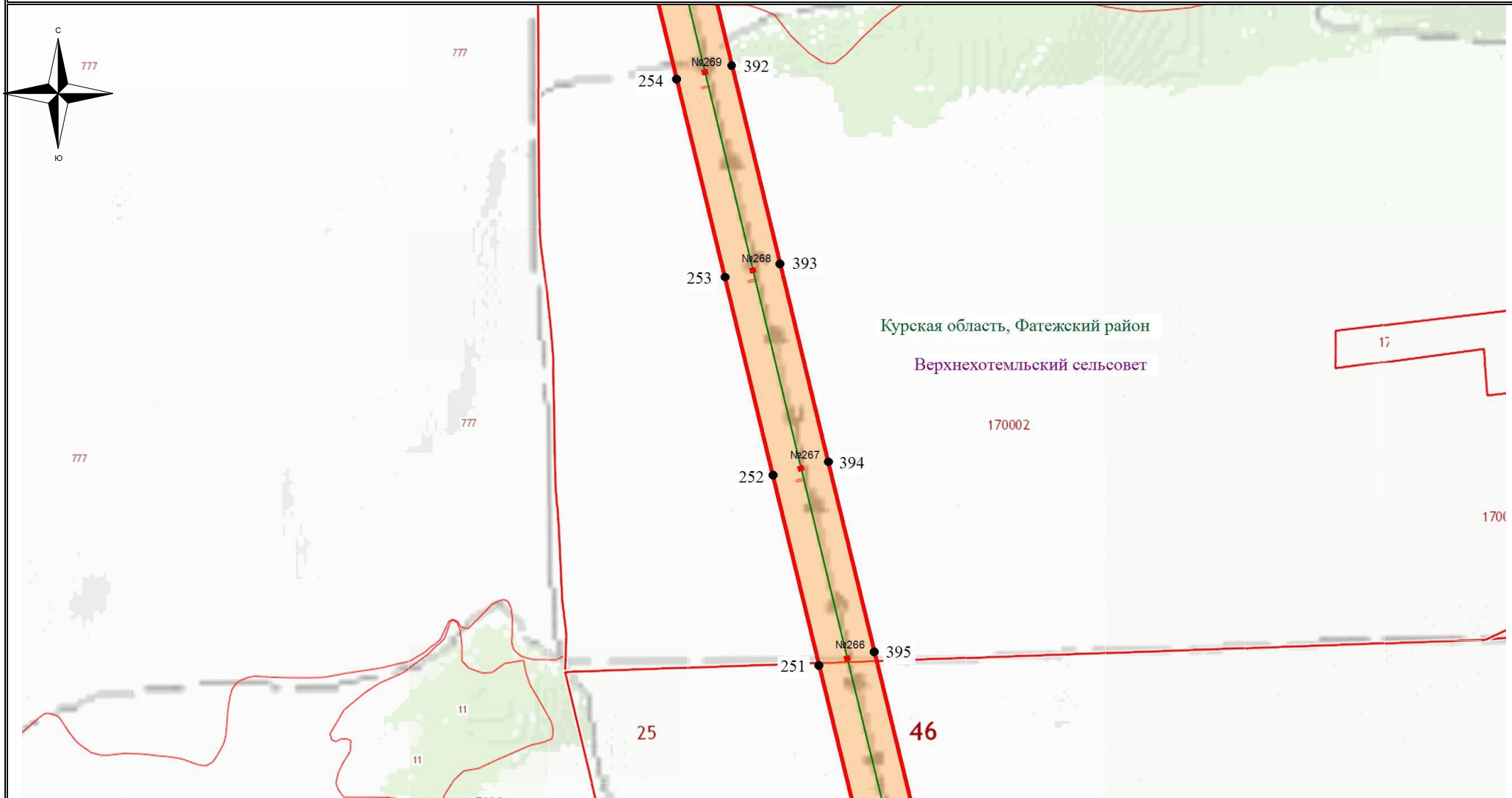
- обозначение границы охранной зоны линии электропередачи
- 1 - обозначение характерной точки границы публичного сервитута
- - обозначение границы публичного сервитута
- 46:17:031204 - обозначение номера кадастрового квартала
- :16 - обозначение кадастрового номера земельного участка

Верхнелобажский сельсовет - обозначение муниципального образования  
 Курская область, Фатежский район - обозначение муниципального района

Масштаб 1:7500

Выноска №48

### Схема расположения границ публичного сервитута



Используемые условные знаки и обозначения:

- - обозначение границы кадастрового квартала
- обозначение границы земельного участка
- - обозначение линии электропередачи
- - обозначение границы муниципального района
- - обозначение границы муниципального образования

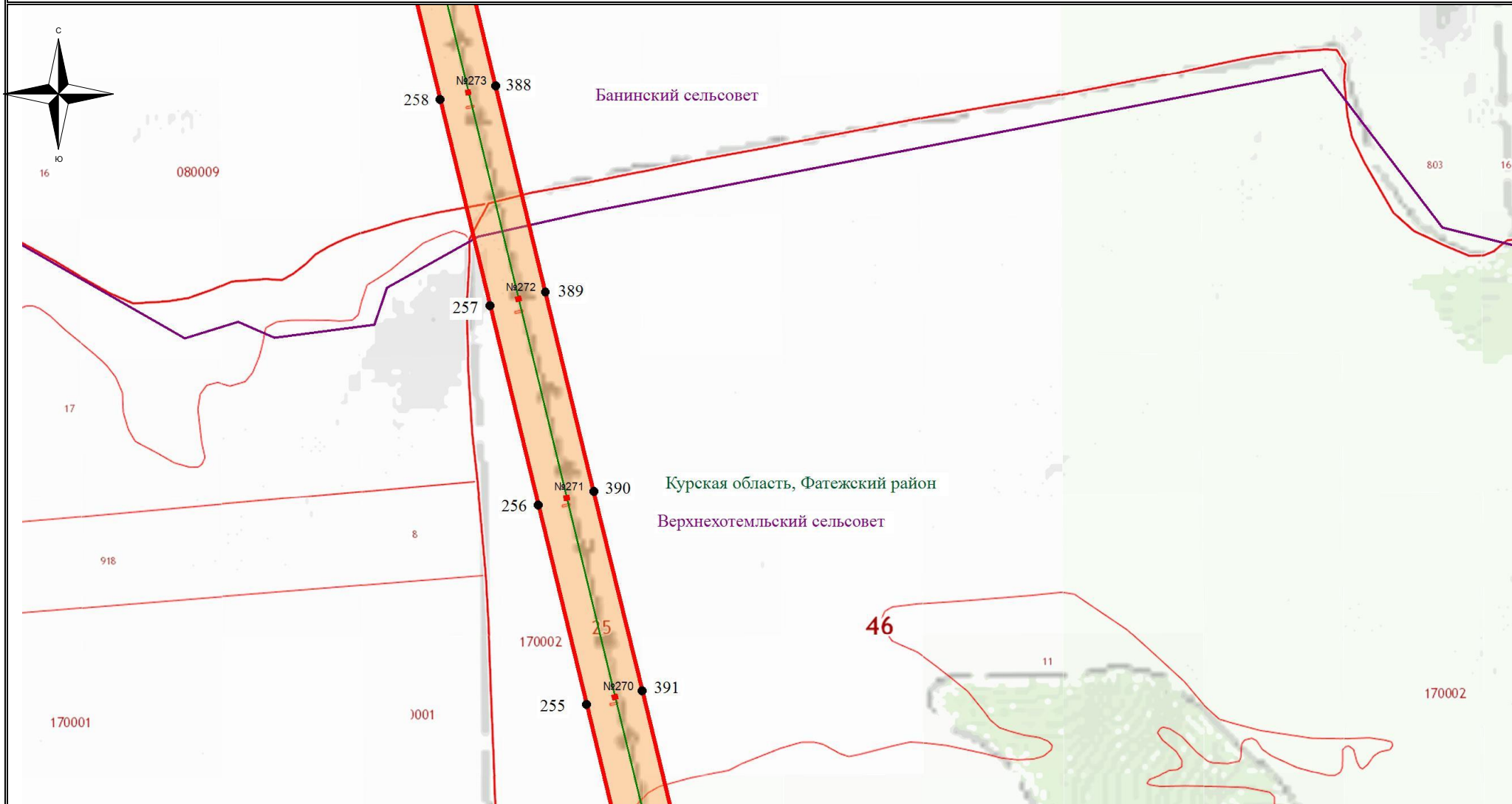
- обозначение границы охранной зоны линии электропередачи
- 1 - обозначение характерной точки границы публичного сервитута
- - обозначение границы публичного сервитута
- 46:17:031204 - обозначение номера кадастрового квартала
- :16 - обозначение кадастрового номера земельного участка

Верхнелобажский сельсовет - обозначение муниципального образования  
 Курская область, Фатежский район - обозначение муниципального района

Масштаб 1:7500

Выноска №49

### Схема расположения границ публичного сервитута



Используемые условные знаки и обозначения:

- - обозначение границы кадастрового квартала
- обозначение границы земельного участка
- - обозначение линии электропередачи
- - обозначение границы муниципального района
- - обозначение границы муниципального образования

- обозначение границы охранной зоны линии электропередачи
- 1 - обозначение характерной точки границы публичного сервитута
- - обозначение границы публичного сервитута
- 46:17:031204 - обозначение номера кадастрового квартала
- :16 - обозначение кадастрового номера земельного участка

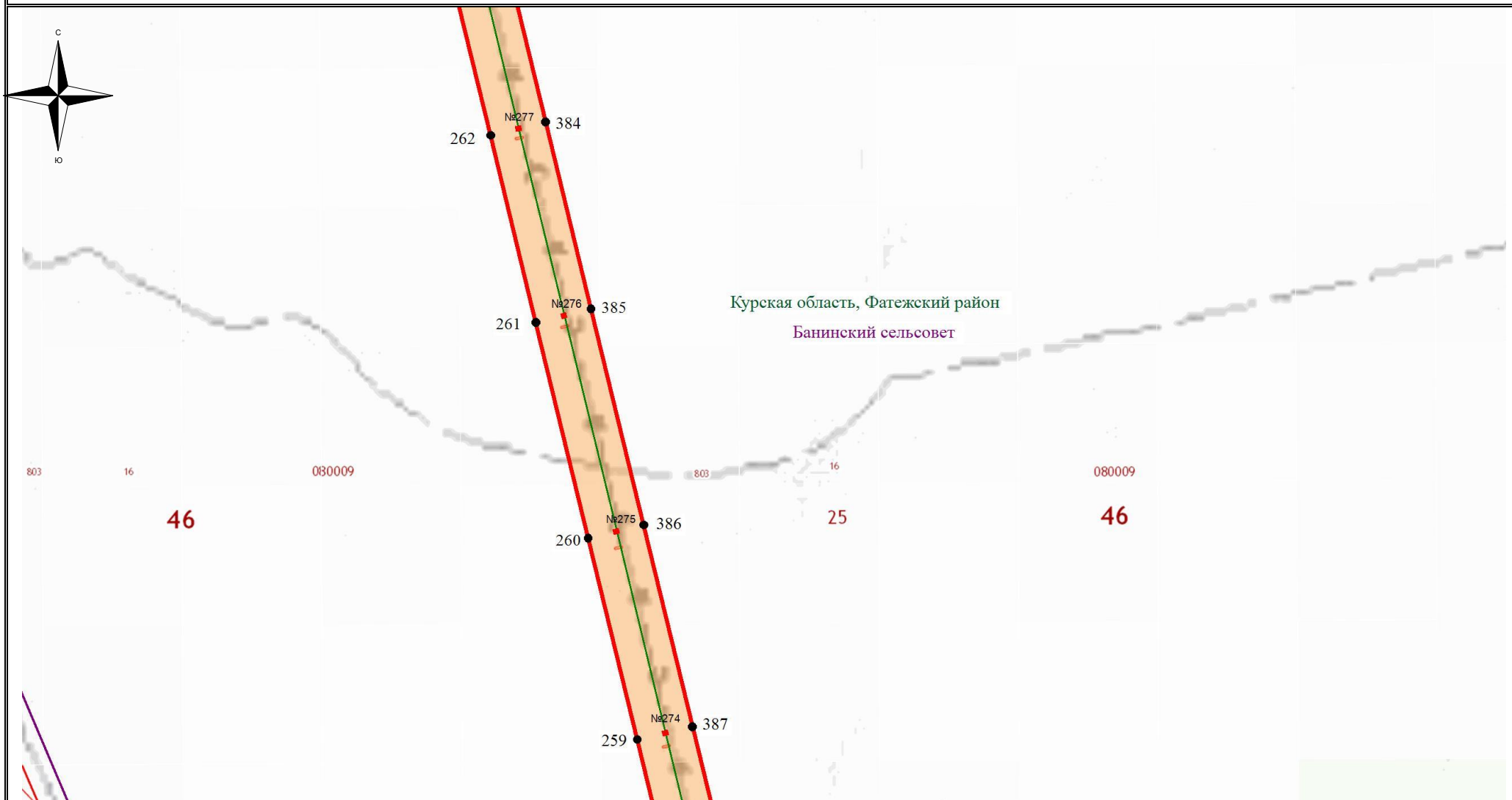

Верхнелобажский сельсовет - обозначение муниципального образования  
 Курская область, Фатежский район - обозначение муниципального района

Масштаб 1:7500

Выноска №50



### Схема расположения границ публичного сервитута



Используемые условные знаки и обозначения:

- обозначение границы кадастрового квартала
- обозначение границы земельного участка
- обозначение линии электропередачи
- обозначение границы муниципального района
- обозначение границы муниципального образования

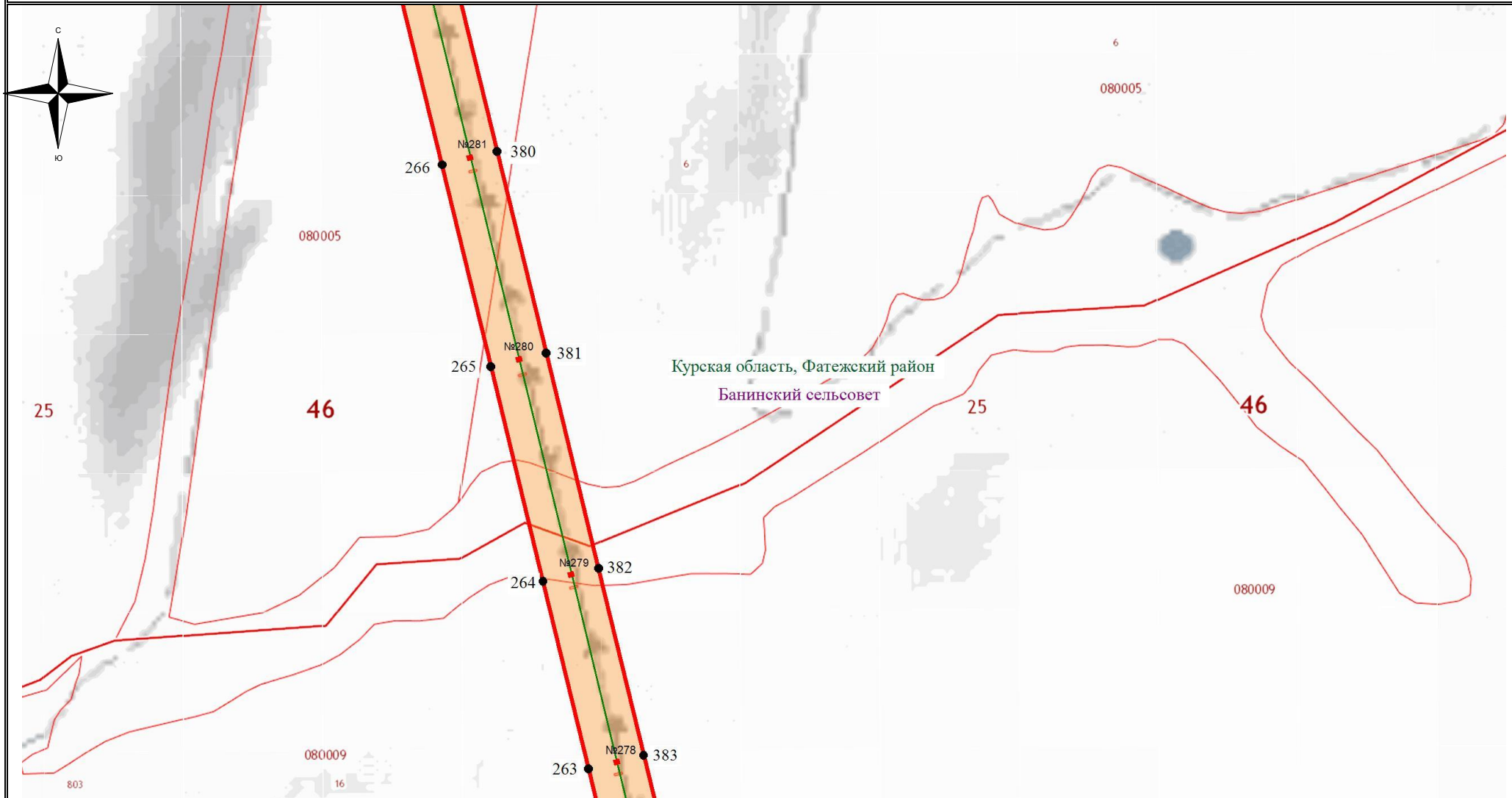
- обозначение границы охранной зоны линии электропередачи
- обозначение характерной точки границы публичного сервитута
- обозначение границы публичного сервитута
- 46:17:031204 - обозначение номера кадастрового квартала
- :16 - обозначение кадастрового номера земельного участка

Верхнелобажский сельсовет - обозначение муниципального образования  
 Курская область, Фатежский район - обозначение муниципального района

Масштаб 1:7500

Выноска №51

### Схема расположения границ публичного сервитута



Используемые условные знаки и обозначения:

- - обозначение границы кадастрового квартала
- обозначение границы земельного участка
- - обозначение линии электропередачи
- - обозначение границы муниципального района
- - обозначение границы муниципального образования

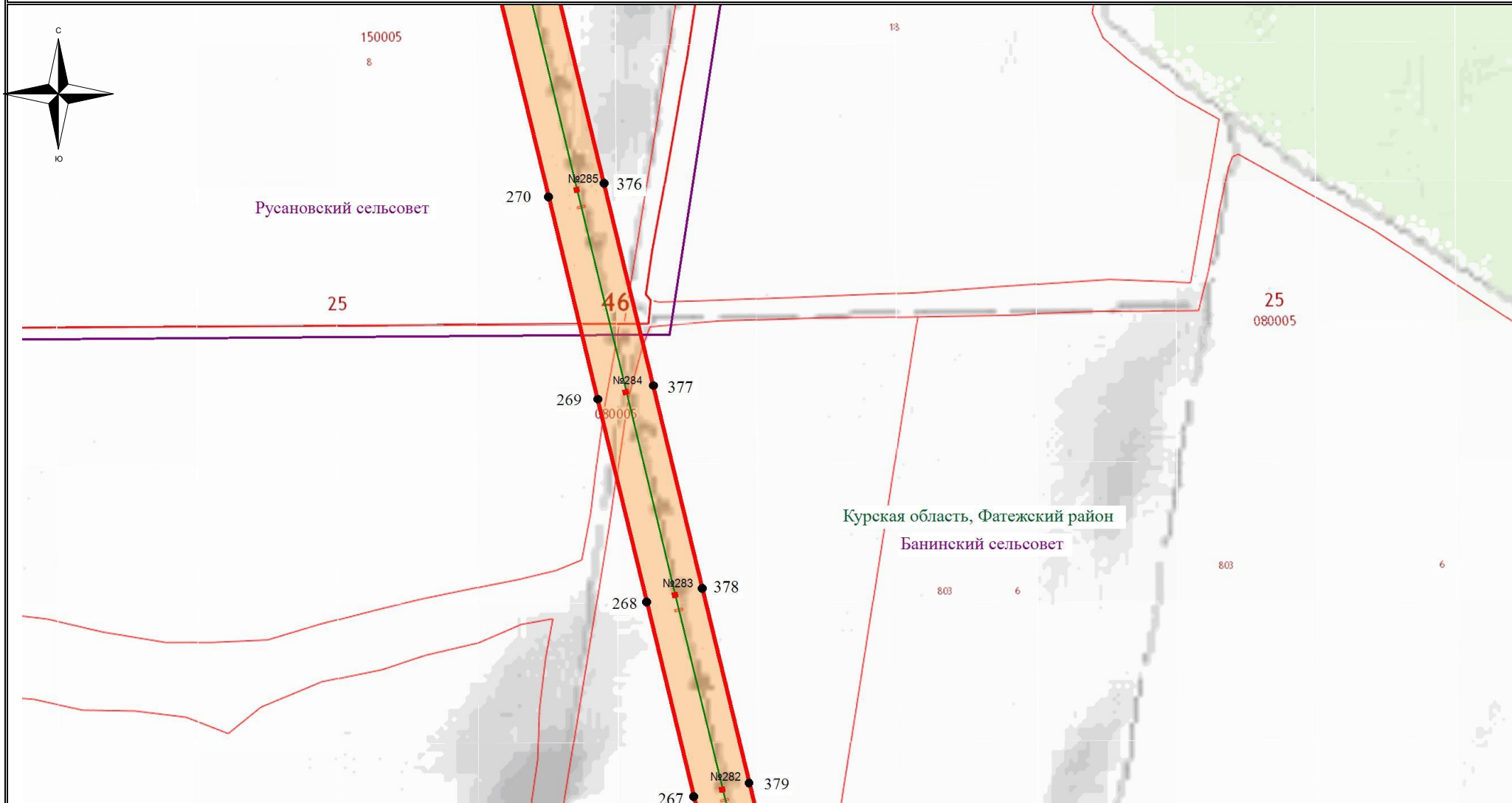
- обозначение границы охранной зоны линии электропередачи
- 1 - обозначение характерной точки границы публичного сервитута
- - обозначение границы публичного сервитута
- 46:17:031204 - обозначение номера кадастрового квартала
- :16 - обозначение кадастрового номера земельного участка

Верхнелобажский сельсовет - обозначение муниципального образования  
 Курская область, Фатежский район - обозначение муниципального района

Масштаб 1:7500

Выноска №52

### Схема расположения границ публичного сервитута



Используемые условные знаки и обозначения:

- - обозначение границы кадастрового квартала
- обозначение границы земельного участка
- - обозначение линии электропередачи
- - обозначение границы муниципального района
- - обозначение границы муниципального образования

- обозначение границы охранной зоны линии электропередачи
- 1 - обозначение характерной точки границы публичного сервитута
- - обозначение границы публичного сервитута
- 46:17:031204 - обозначение номера кадастрового квартала
- :16 - обозначение кадастрового номера земельного участка

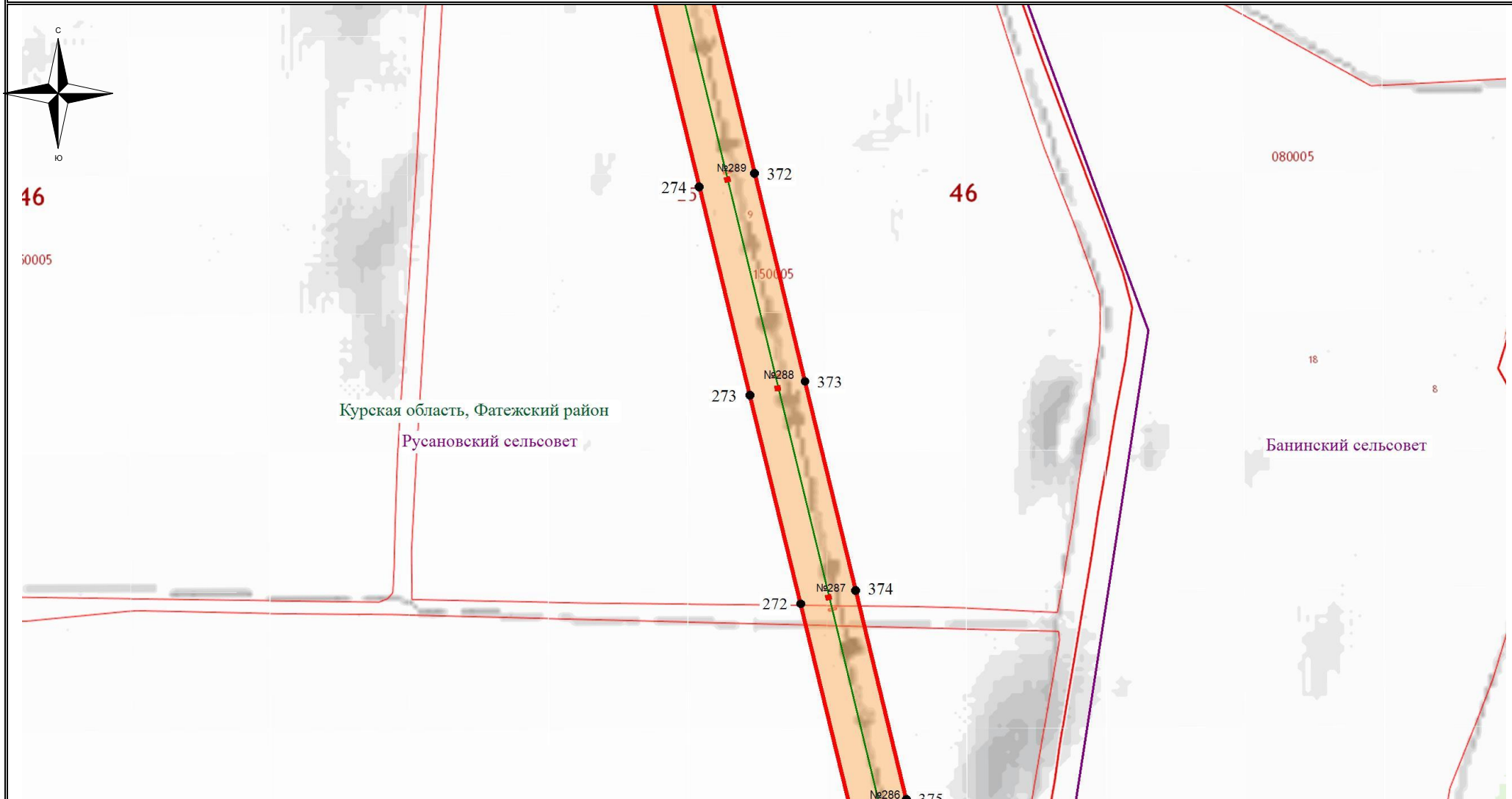
Верхнелобажский сельсовет - обозначение муниципального образования  
 Курская область, Фатежский район - обозначение муниципального района

Масштаб 1:7500

Выноска №53



### Схема расположения границ публичного сервитута



Используемые условные знаки и обозначения:

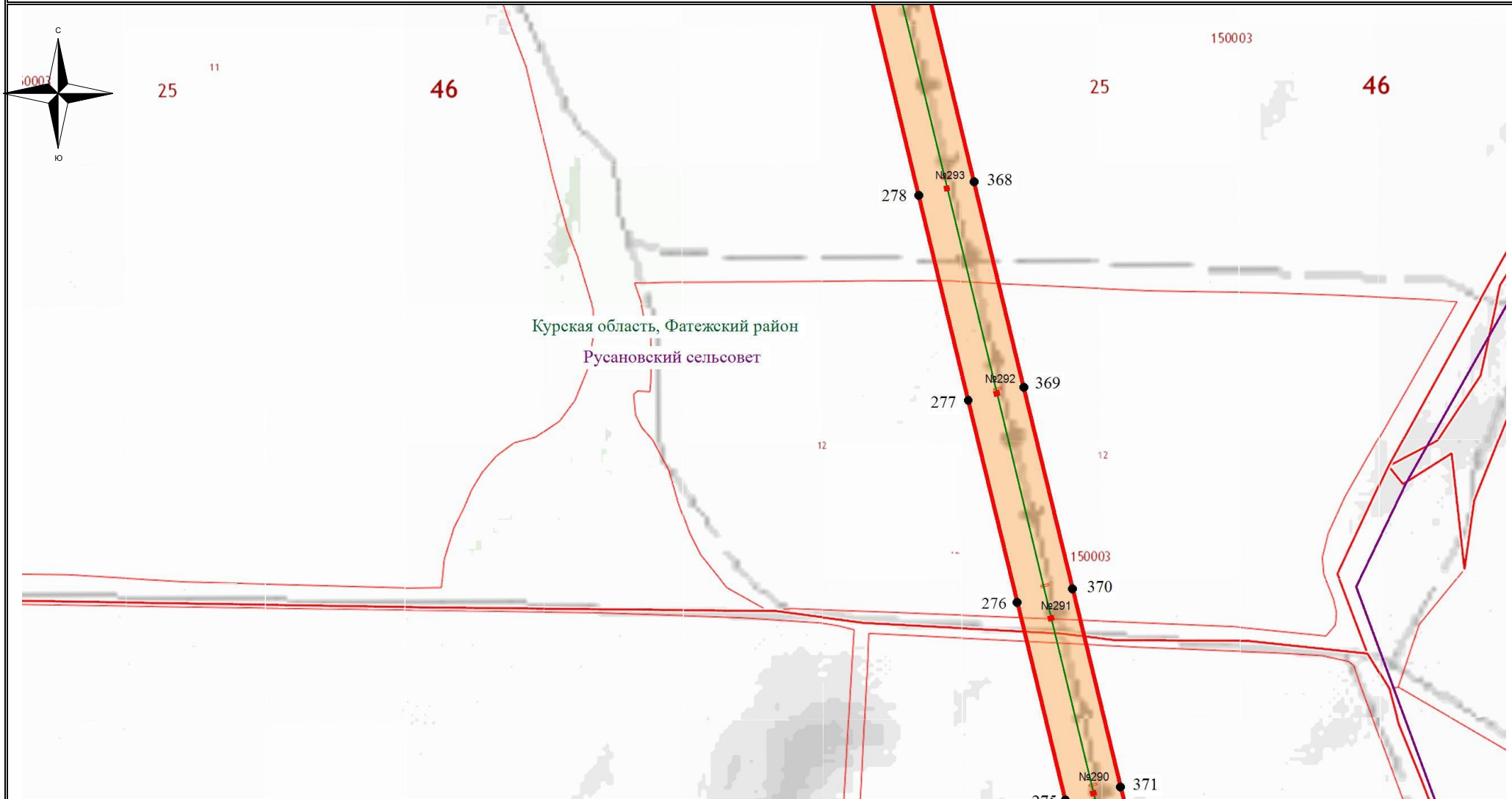
- обозначение границы кадастрового квартала
- обозначение границы земельного участка
- обозначение линии электропередачи
- обозначение границы муниципального района
- обозначение границы муниципального образования

- обозначение границы охранной зоны линии электропередачи
- обозначение характерной точки границы публичного сервитута
- обозначение границы публичного сервитута
- 46:17:031204 - обозначение номера кадастрового квартала
- :16 - обозначение кадастрового номера земельного участка
- Верхнелобажский сельсовет - обозначение муниципального образования
- Курская область, Фатежский район - обозначение муниципального района

Масштаб 1:7500

Выписка №54

### Схема расположения границ публичного сервитута



Используемые условные знаки и обозначения:

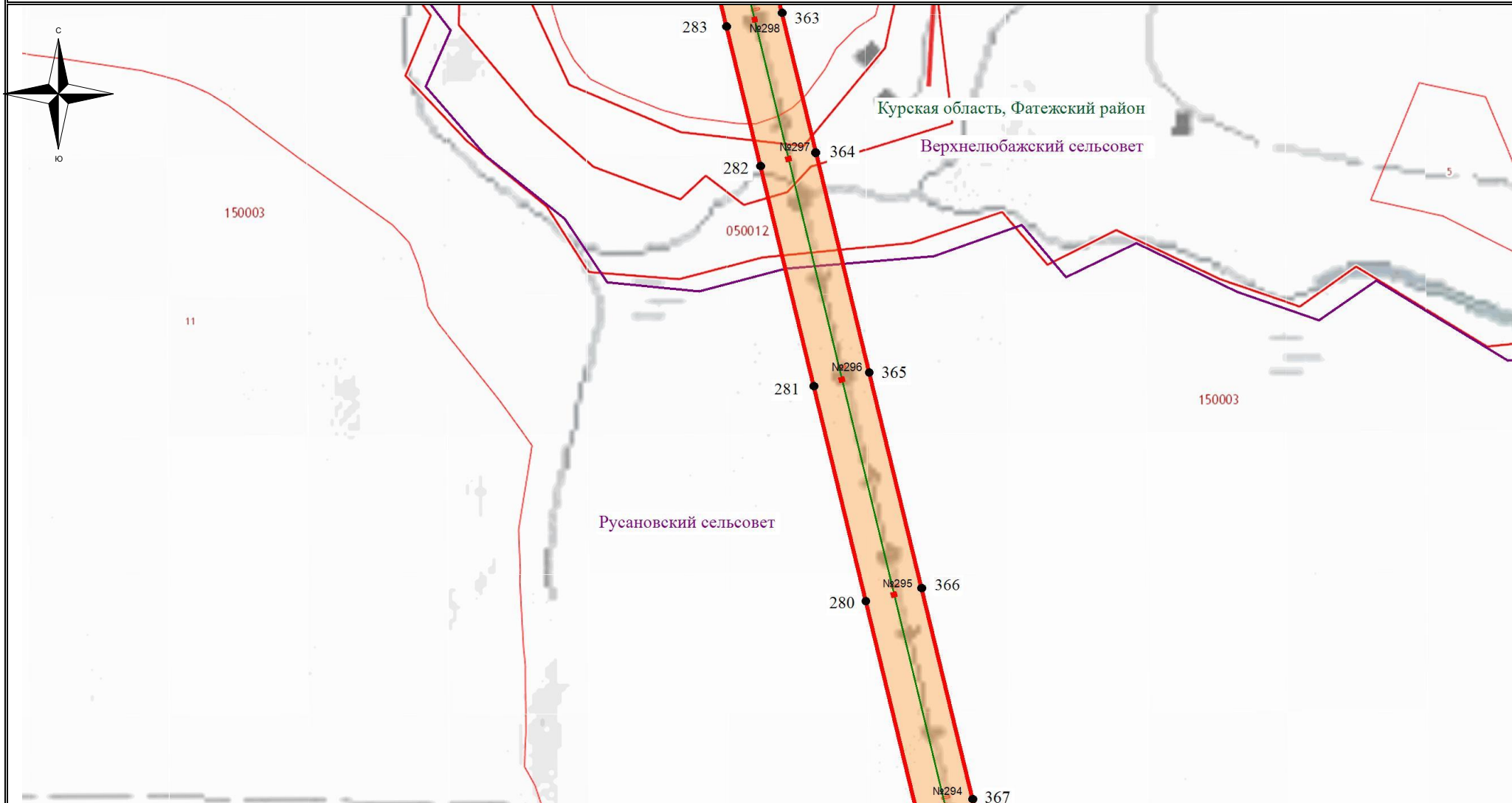
- - обозначение границы кадастрового квартала
- обозначение границы земельного участка
- - обозначение линии электропередачи
- - обозначение границы муниципального района
- - обозначение границы муниципального образования

- обозначение границы охранной зоны линии электропередачи
- 1 - обозначение характерной точки границы публичного сервитута
- - обозначение границы публичного сервитута
- 46:17:031204 - обозначение номера кадастрового квартала
- :16 - обозначение кадастрового номера земельного участка
- Верхнелобажский сельсовет - обозначение муниципального образования
- Курская область, Фатежский район - обозначение муниципального района

Масштаб 1:7500

Выписка №55

### Схема расположения границ публичного сервитута



Используемые условные знаки и обозначения:

- - обозначение границы кадастрового квартала
- обозначение границы земельного участка
- - обозначение линии электропередачи
- - обозначение границы муниципального района
- - обозначение границы муниципального образования

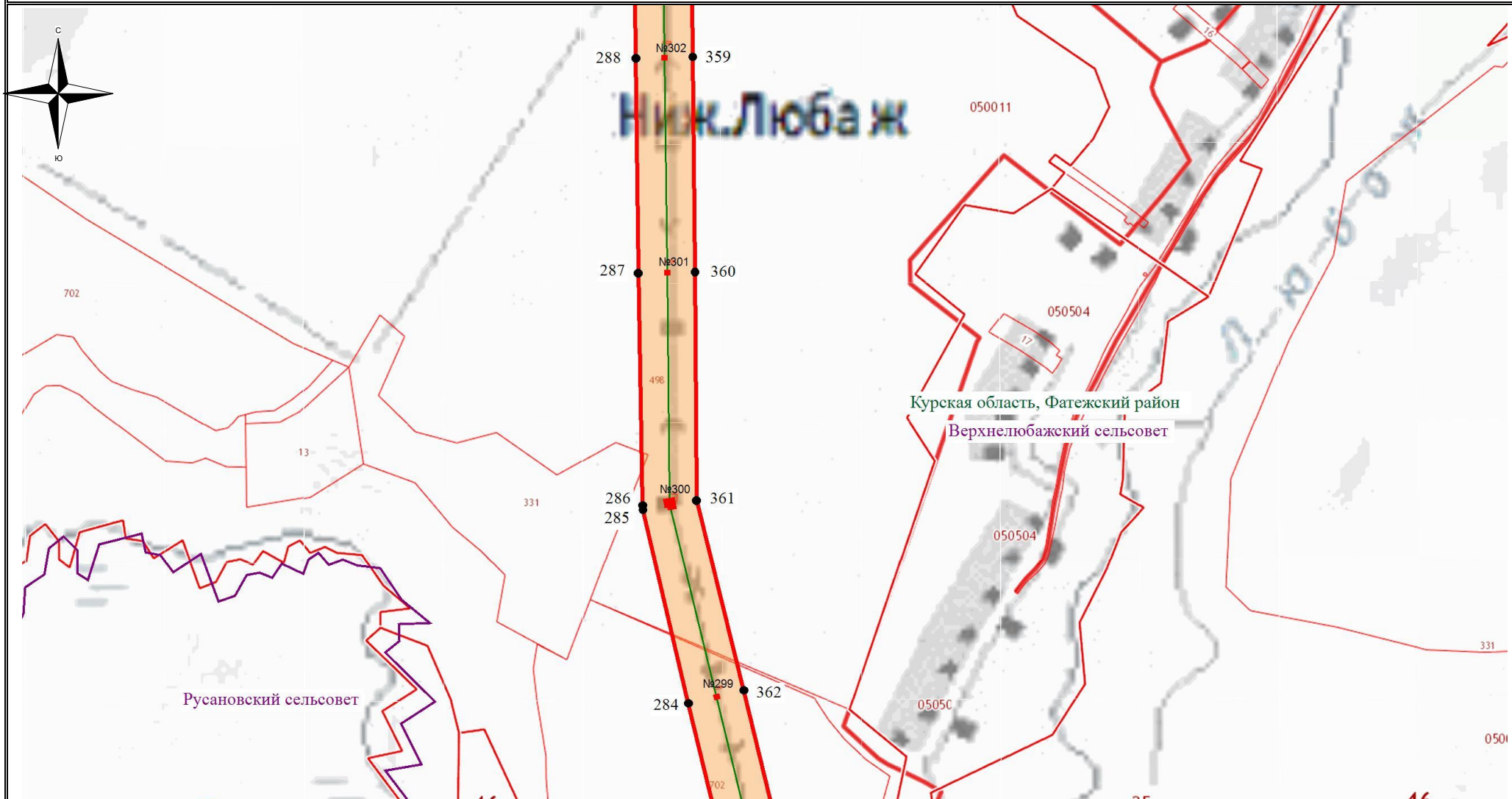
- обозначение границы охранной зоны линии электропередачи
- 1 - обозначение характерной точки границы публичного сервитута
- - обозначение границы публичного сервитута
- 46:17:031204 - обозначение номера кадастрового квартала
- :16 - обозначение кадастрового номера земельного участка
- Верхнелобажский сельсовет - обозначение муниципального образования
- Курская область, Фатежский район - обозначение муниципального района

Масштаб 1:7500

Выноска №56



Схема расположения границ публичного сервитута



Используемые условные знаки и обозначения:

- - обозначение границы кадастрового квартала
- обозначение границы земельного участка
- - обозначение линии электропередачи
- - обозначение границы муниципального района
- - обозначение границы муниципального образования

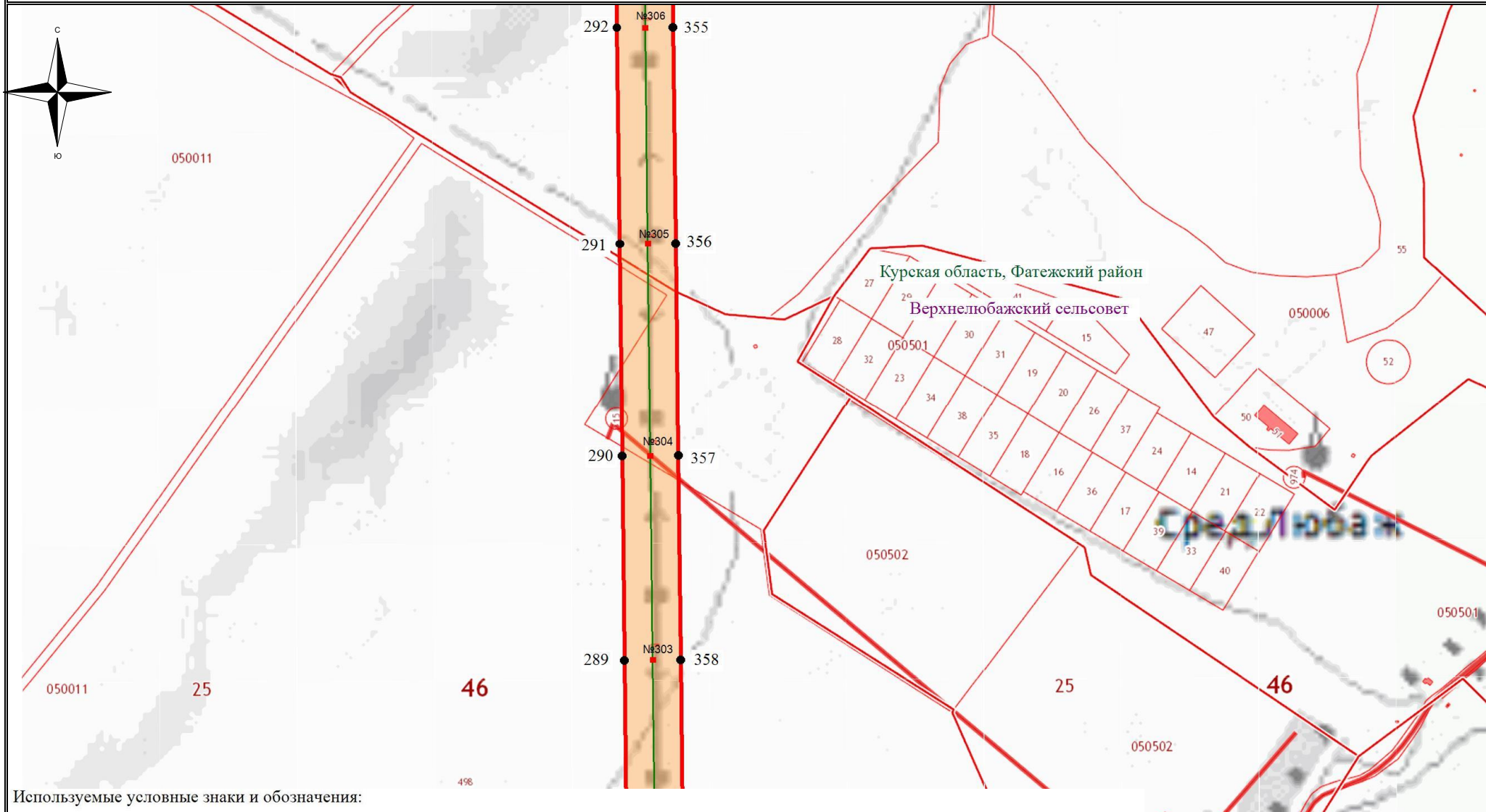
- обозначение границы охранной зоны линии электропередачи
- 1 - обозначение характерной точки границы публичного сервитута
- - обозначение границы публичного сервитута
- 46:17:031204 - обозначение номера кадастрового квартала
- :16 - обозначение кадастрового номера земельного участка

Верхнелюбажский сельсовет - обозначение муниципального образования  
 Курская область, Фатежский район - обозначение муниципального района

Масштаб 1:7500

Выноска №57

### Схема расположения границ публичного сервитута



Используемые условные знаки и обозначения:

- - обозначение границы кадастрового квартала
- обозначение границы земельного участка
- - обозначение линии электропередачи
- - обозначение границы муниципального района
- - обозначение границы муниципального образования

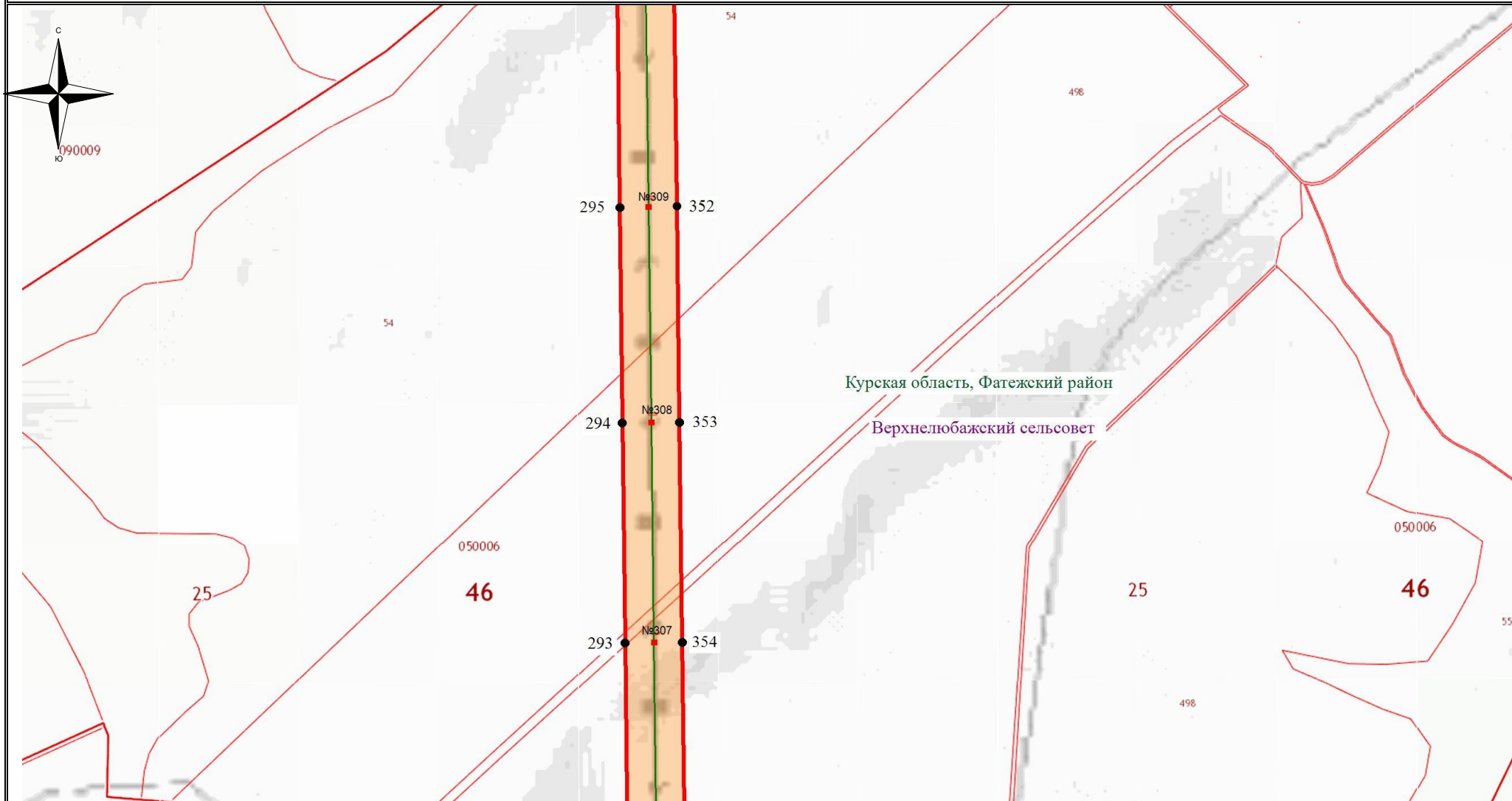
- обозначение границы охранной зоны линии электропередачи
- 1 - обозначение характерной точки границы публичного сервитута
- - обозначение границы публичного сервитута
- 46:17:031204 - обозначение номера кадастрового квартала
- :16 - обозначение кадастрового номера земельного участка

Верхнелобажский сельсовет - обозначение муниципального образования  
 Курская область, Фатежский район - обозначение муниципального района

Масштаб 1:7500

Выноска №58

### Схема расположения границ публичного сервитута



Используемые условные знаки и обозначения:

- - обозначение границы кадастрового квартала
- обозначение границы земельного участка
- - обозначение линии электропередачи
- - обозначение границы муниципального района
- - обозначение границы муниципального образования

- обозначение границы охранной зоны линии электропередачи
- 1 - обозначение характерной точки границы публичного сервитута
- - обозначение границы публичного сервитута
- 46:17:031204 - обозначение номера кадастрового квартала
- :16 - обозначение кадастрового номера земельного участка

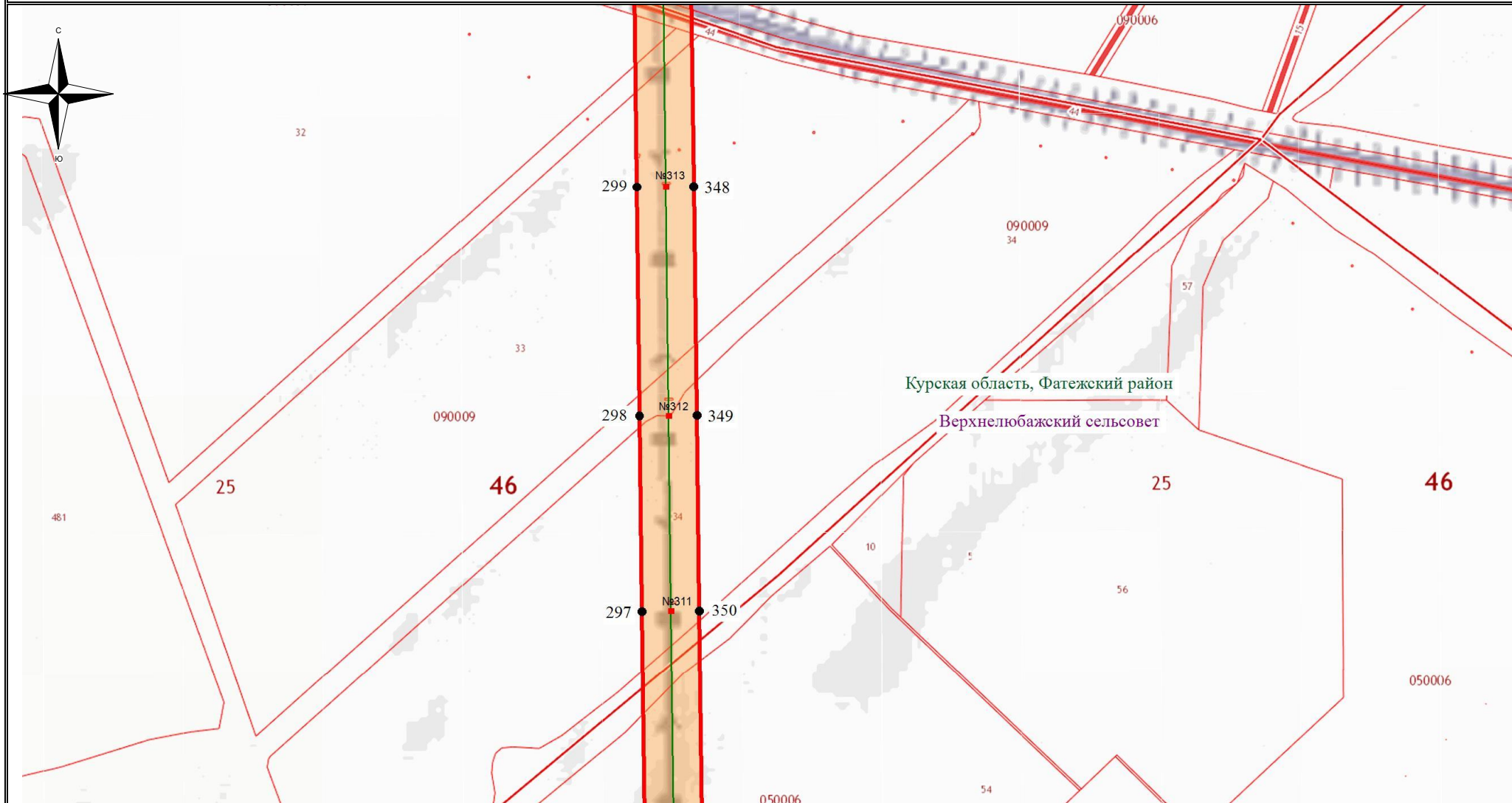
Верхнелобажский сельсовет - обозначение муниципального образования  
 Курская область, Фатежский район - обозначение муниципального района

Масштаб 1:7500

Выноска №59



### Схема расположения границ публичного сервитута



Используемые условные знаки и обозначения:

- - обозначение границы кадастрового квартала
- обозначение границы земельного участка
- - обозначение линии электропередачи
- - обозначение границы муниципального района
- - обозначение границы муниципального образования

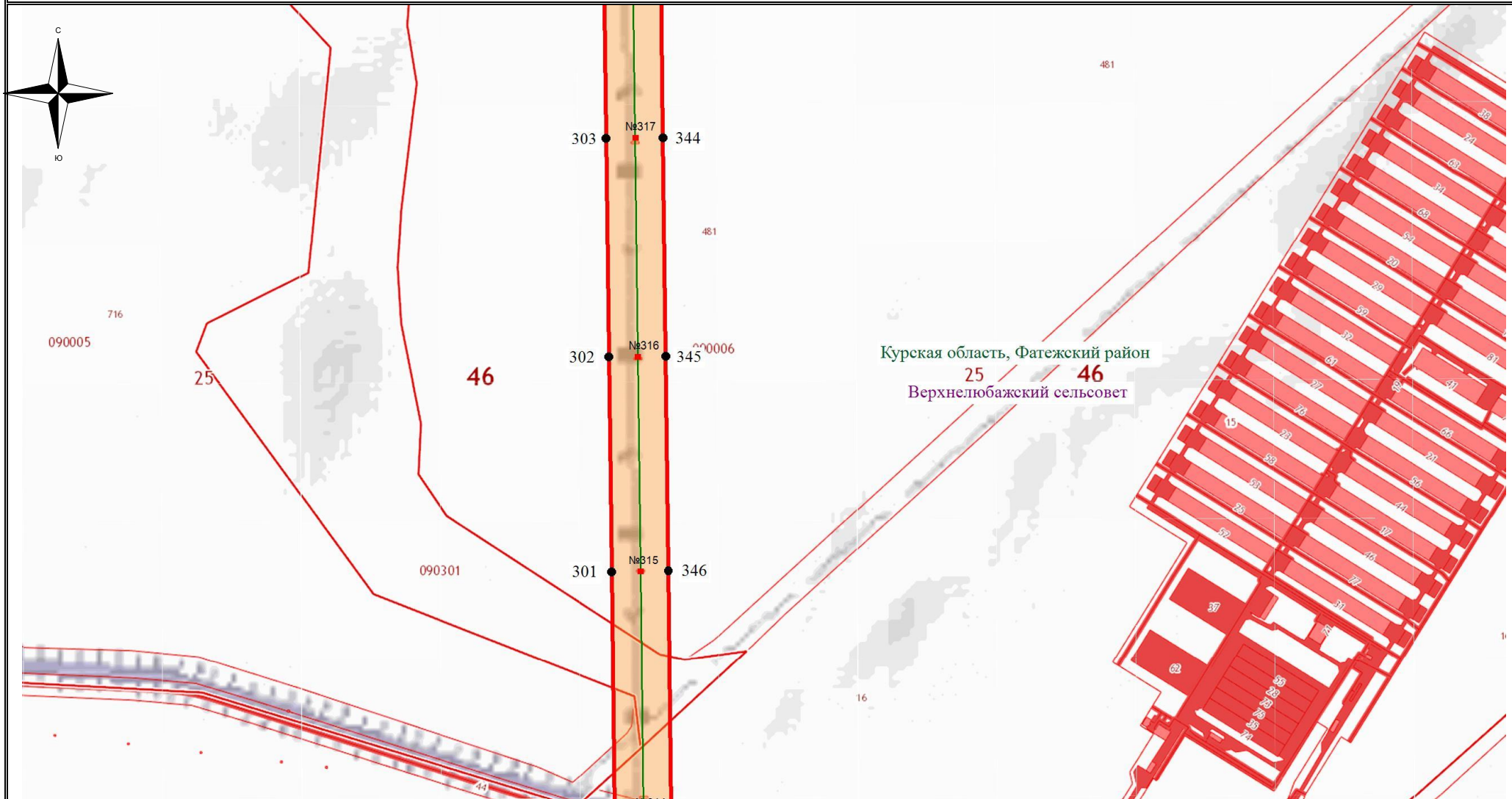
- обозначение границы охранной зоны линии электропередачи
- 1 - обозначение характерной точки границы публичного сервитута
- - обозначение границы публичного сервитута
- 46:17:031204 - обозначение номера кадастрового квартала
- :16 - обозначение кадастрового номера земельного участка

Верхнелюбажский сельсовет - обозначение муниципального образования  
Курская область, Фатежский район - обозначение муниципального района

Масштаб 1:7500

Выноска №60

### Схема расположения границ публичного сервитута



Используемые условные знаки и обозначения:

- обозначение границы кадастрового квартала
- обозначение границы земельного участка
- обозначение линии электропередачи
- обозначение границы муниципального района
- обозначение границы муниципального образования

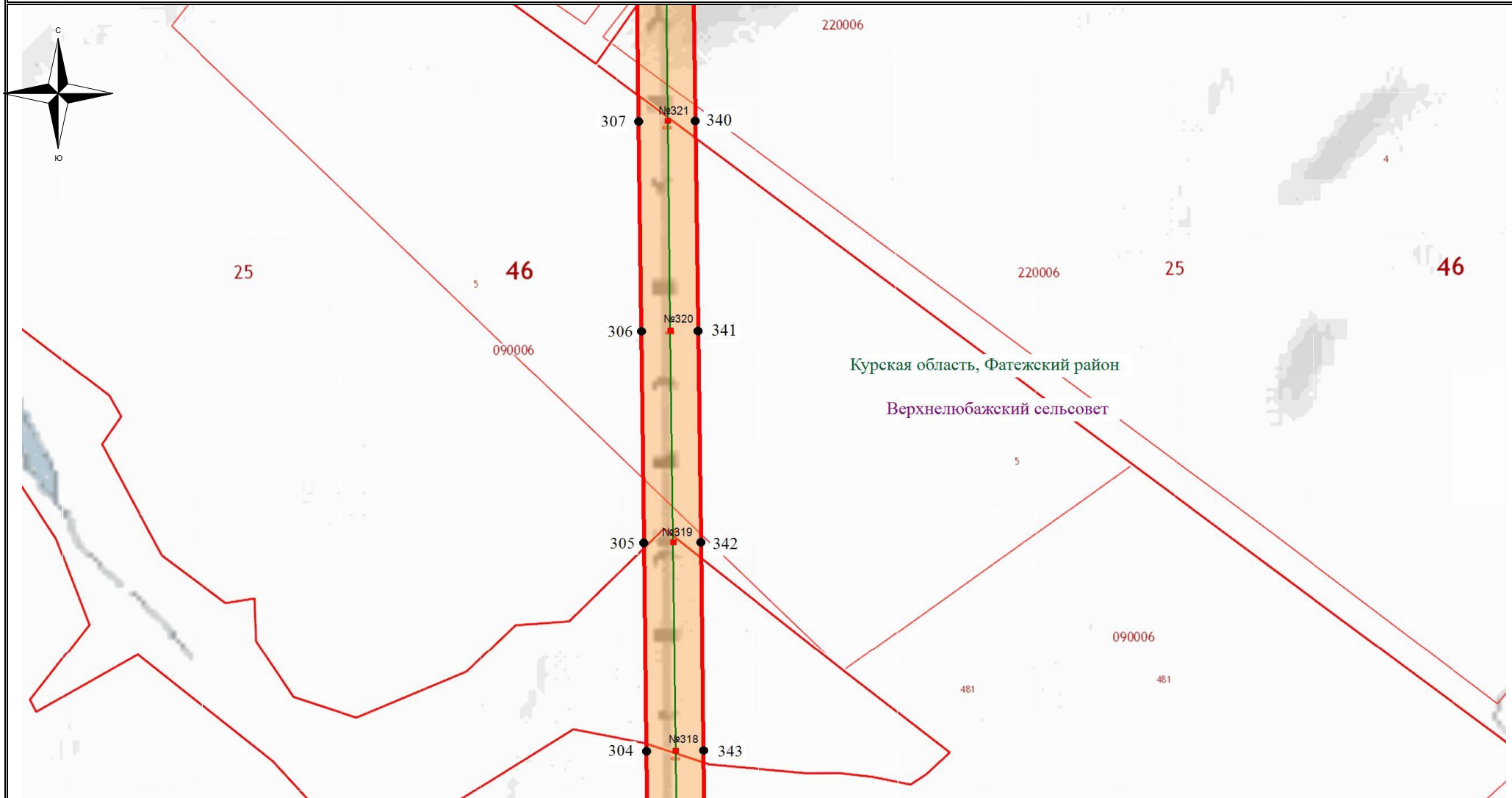
- обозначение границы охранной зоны линии электропередачи
- обозначение характерной точки границы публичного сервитута
- обозначение границы публичного сервитута
- 46:17:031204 - обозначение номера кадастрового квартала
- :16 - обозначение кадастрового номера земельного участка

Верхнелобажский сельсовет - обозначение муниципального образования  
 Курская область, Фатежский район - обозначение муниципального района

Масштаб 1:7500

Выноска №61

### Схема расположения границ публичного сервитута



Используемые условные знаки и обозначения:

- - обозначение границы кадастрового квартала
- обозначение границы земельного участка
- - обозначение линии электропередачи
- - обозначение границы муниципального района
- - обозначение границы муниципального образования

- обозначение границы охранной зоны линии электропередачи
- 1 - обозначение характерной точки границы публичного сервитута
- - обозначение границы публичного сервитута
- 46:17:031204 - обозначение номера кадастрового квартала
- :16 - обозначение кадастрового номера земельного участка

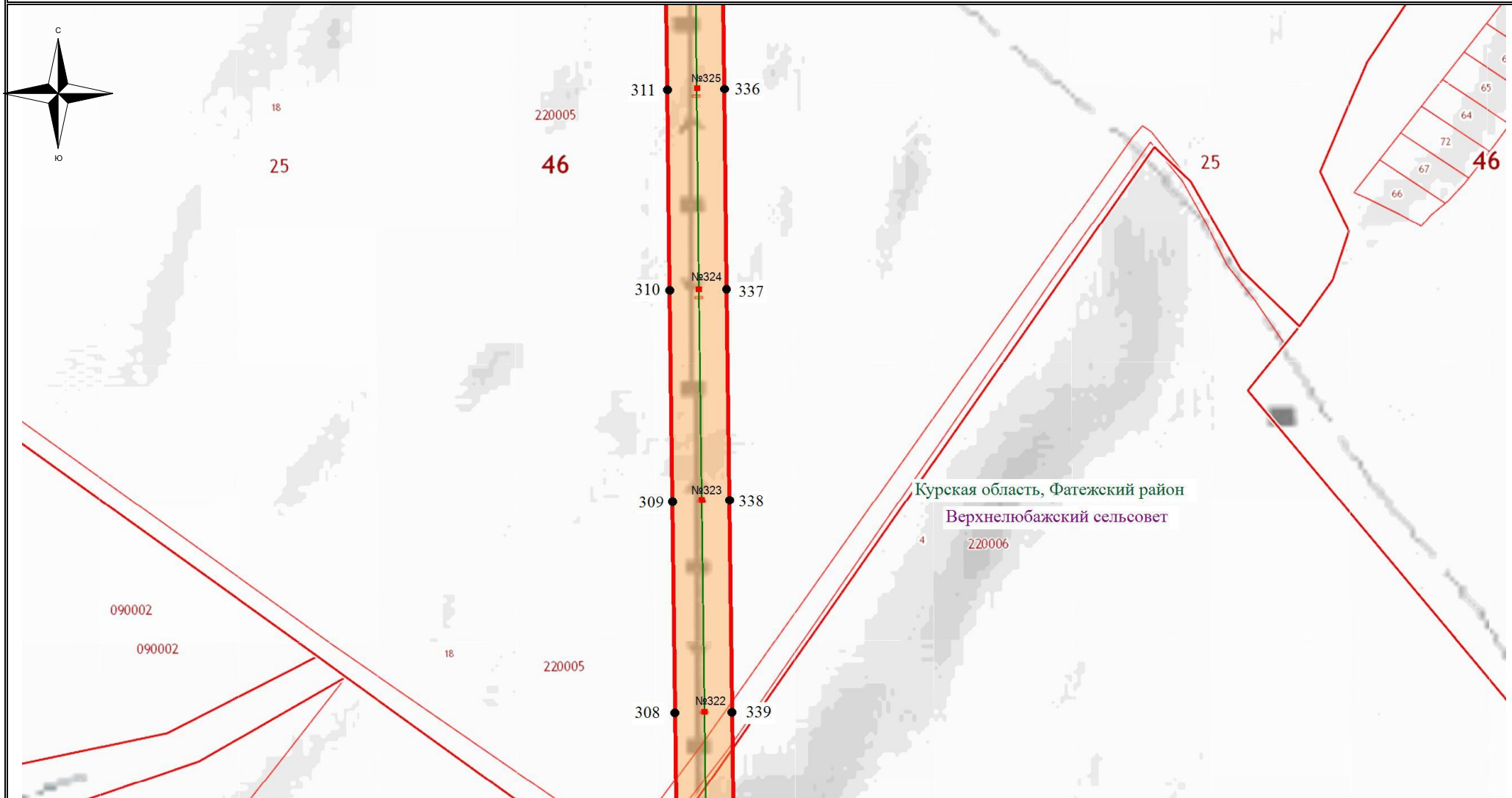
Верхнелюбажский сельсовет - обозначение муниципального образования  
 Курская область, Фатежский район - обозначение муниципального района

Масштаб 1:7500

Выноска №62



### Схема расположения границ публичного сервитута



Используемые условные знаки и обозначения:

- - обозначение границы кадастрового квартала
- обозначение границы земельного участка
- - обозначение линии электропередачи
- - обозначение границы муниципального района
- - обозначение границы муниципального образования

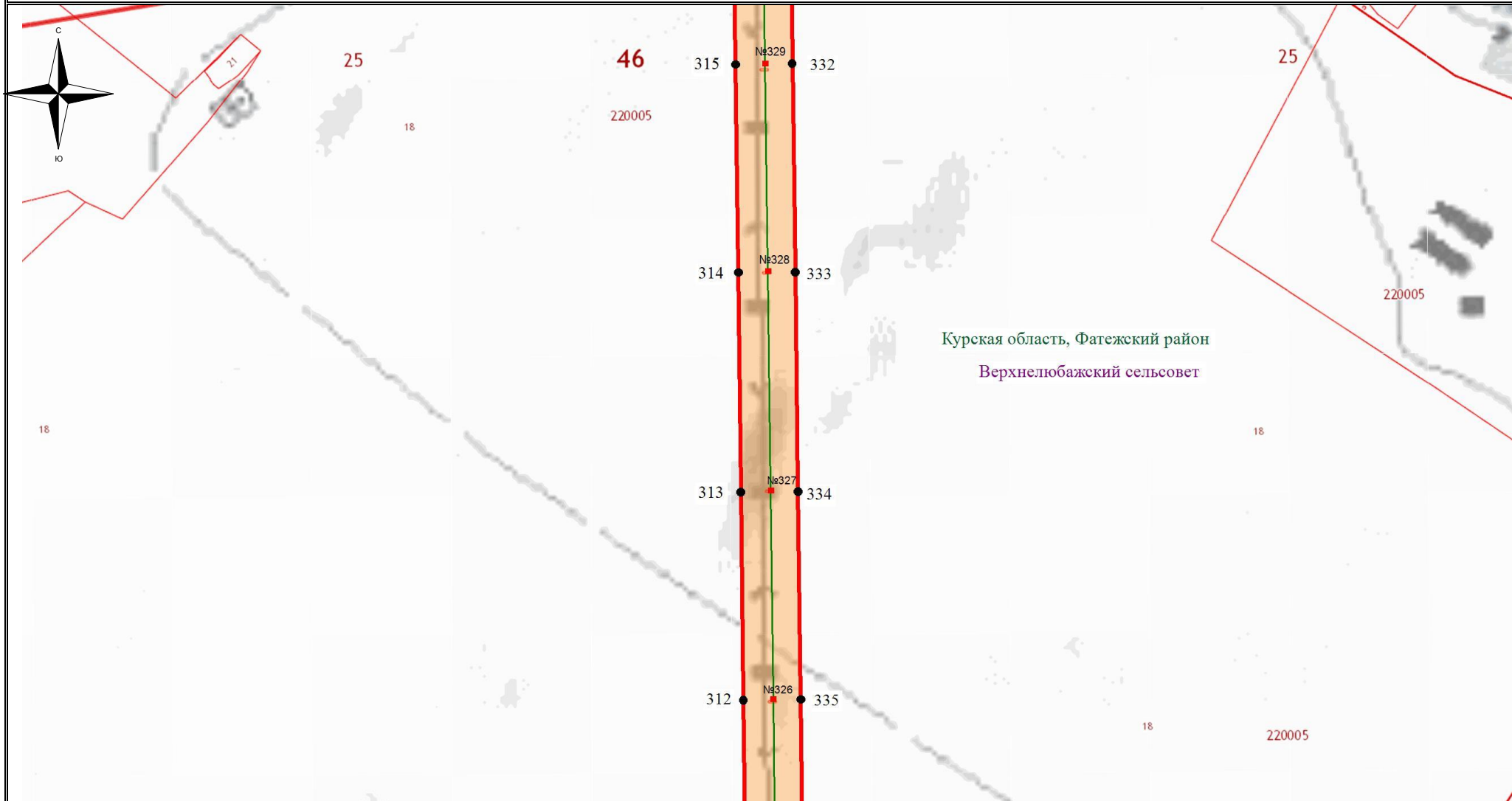
- обозначение границы охранной зоны линии электропередачи
- 1 - обозначение характерной точки границы публичного сервитута
- - обозначение границы публичного сервитута
- 46:17:031204 - обозначение номера кадастрового квартала
- :16 - обозначение кадастрового номера земельного участка

Верхнелюбажский сельсовет - обозначение муниципального образования  
 Курская область, Фатежский район - обозначение муниципального района

Масштаб 1:7500

Выноска №63

### Схема расположения границ публичного сервитута



Используемые условные знаки и обозначения:

- - обозначение границы кадастрового квартала
- обозначение границы земельного участка
- - обозначение линии электропередачи
- - обозначение границы муниципального района
- - обозначение границы муниципального образования

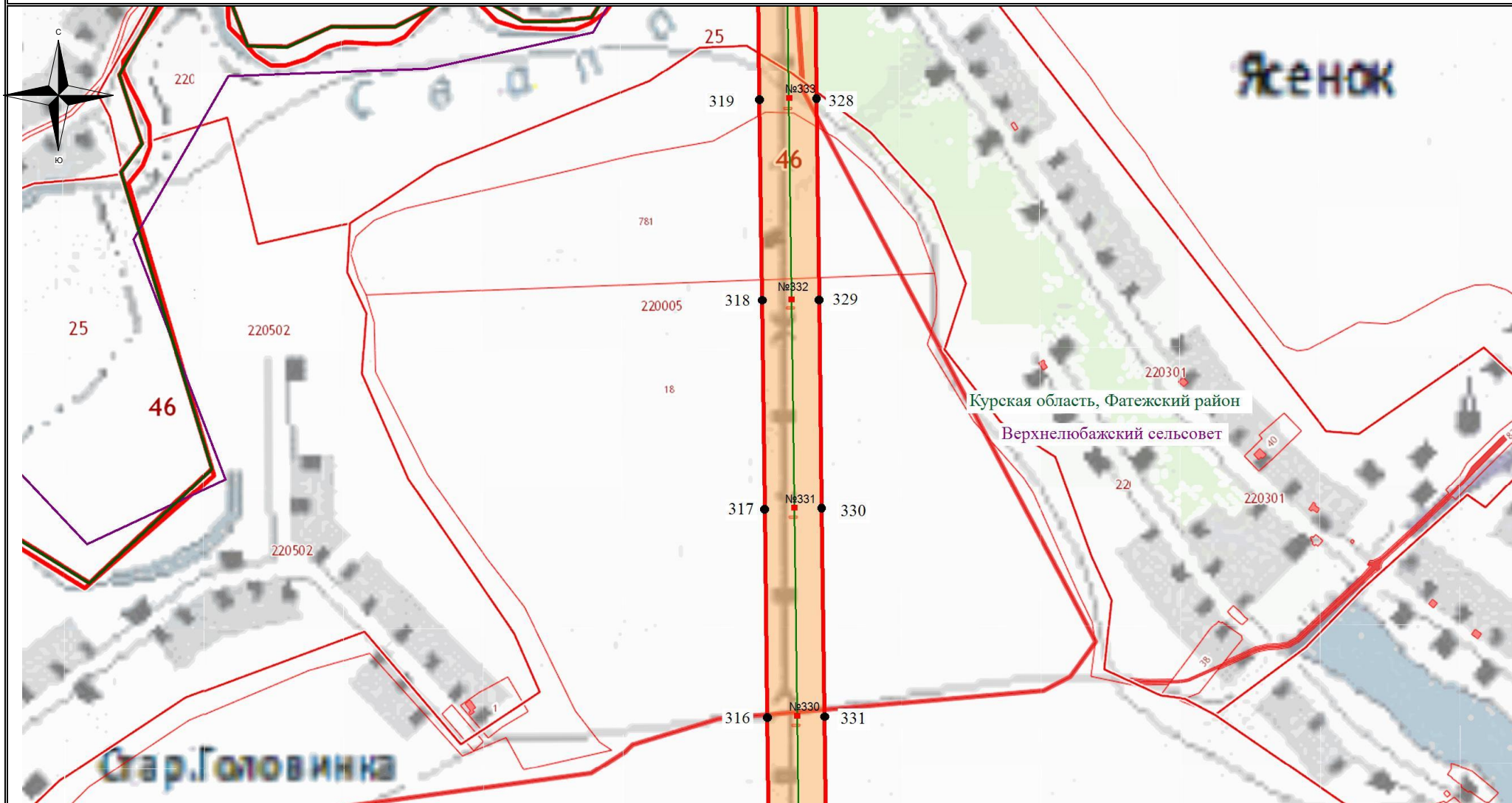
- обозначение границы охранной зоны линии электропередачи
- 1 - обозначение характерной точки границы публичного сервитута
- - обозначение границы публичного сервитута
- 46:17:031204 - обозначение номера кадастрового квартала
- :16 - обозначение кадастрового номера земельного участка

Верхнелобажский сельсовет - обозначение муниципального образования  
 Курская область, Фатежский район - обозначение муниципального района

Масштаб 1:7500

Выноска №64

### Схема расположения границ публичного сервитута



Используемые условные знаки и обозначения:

- - обозначение границы кадастрового квартала
- обозначение границы земельного участка
- - обозначение линии электропередачи
- - обозначение границы муниципального района
- - обозначение границы муниципального образования

- обозначение границы охранной зоны линии электропередачи
- 1 - обозначение характерной точки границы публичного сервитута
- - обозначение границы публичного сервитута
- 46:17:031204 - обозначение номера кадастрового квартала
- :16 - обозначение кадастрового номера земельного участка

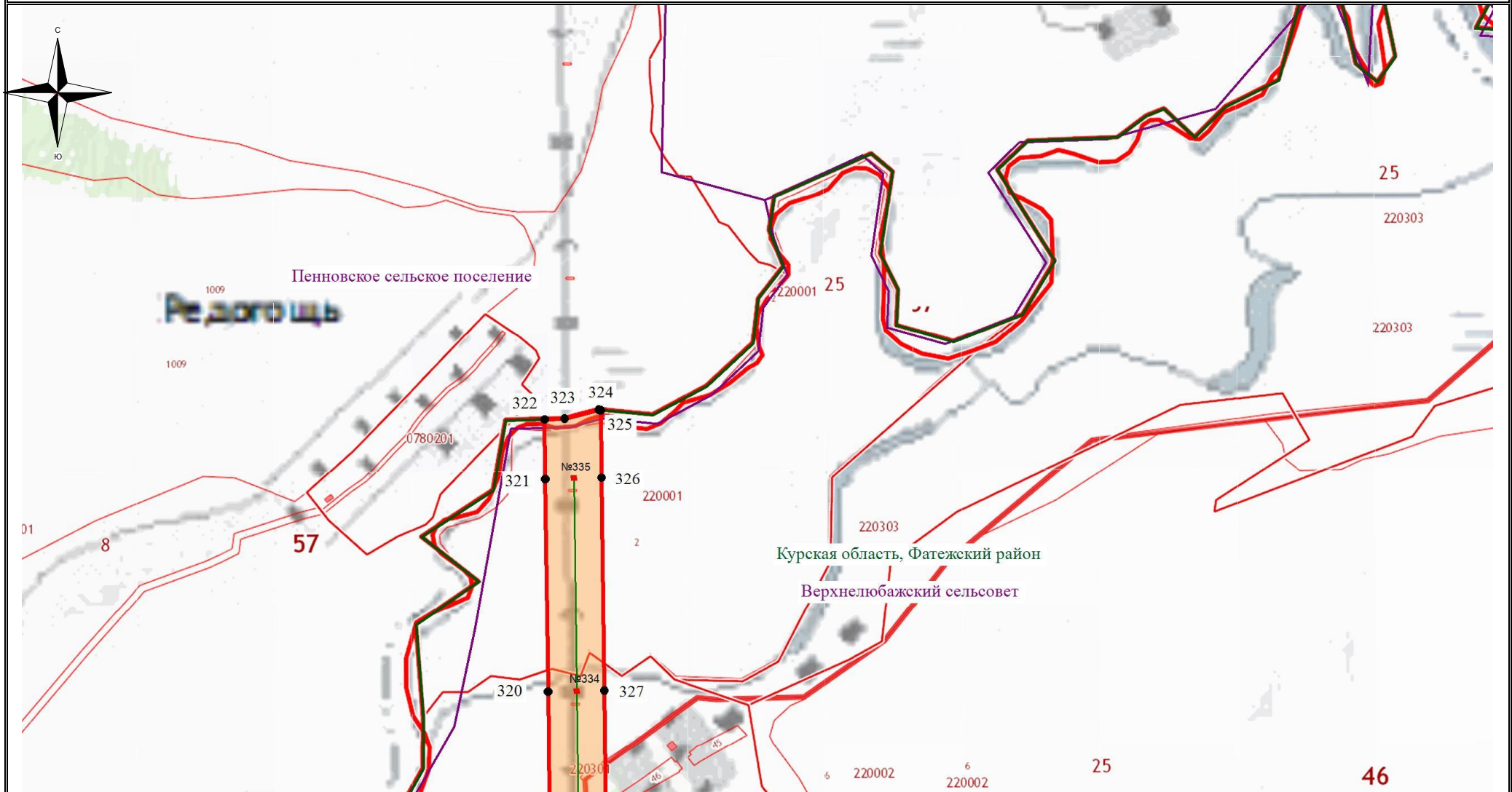
Верхнелюбажский сельсовет - обозначение муниципального образования  
 Курская область, Фатежский район - обозначение муниципального района

Масштаб 1:7500

Выноска №65



### Схема расположения границ публичного сервитута



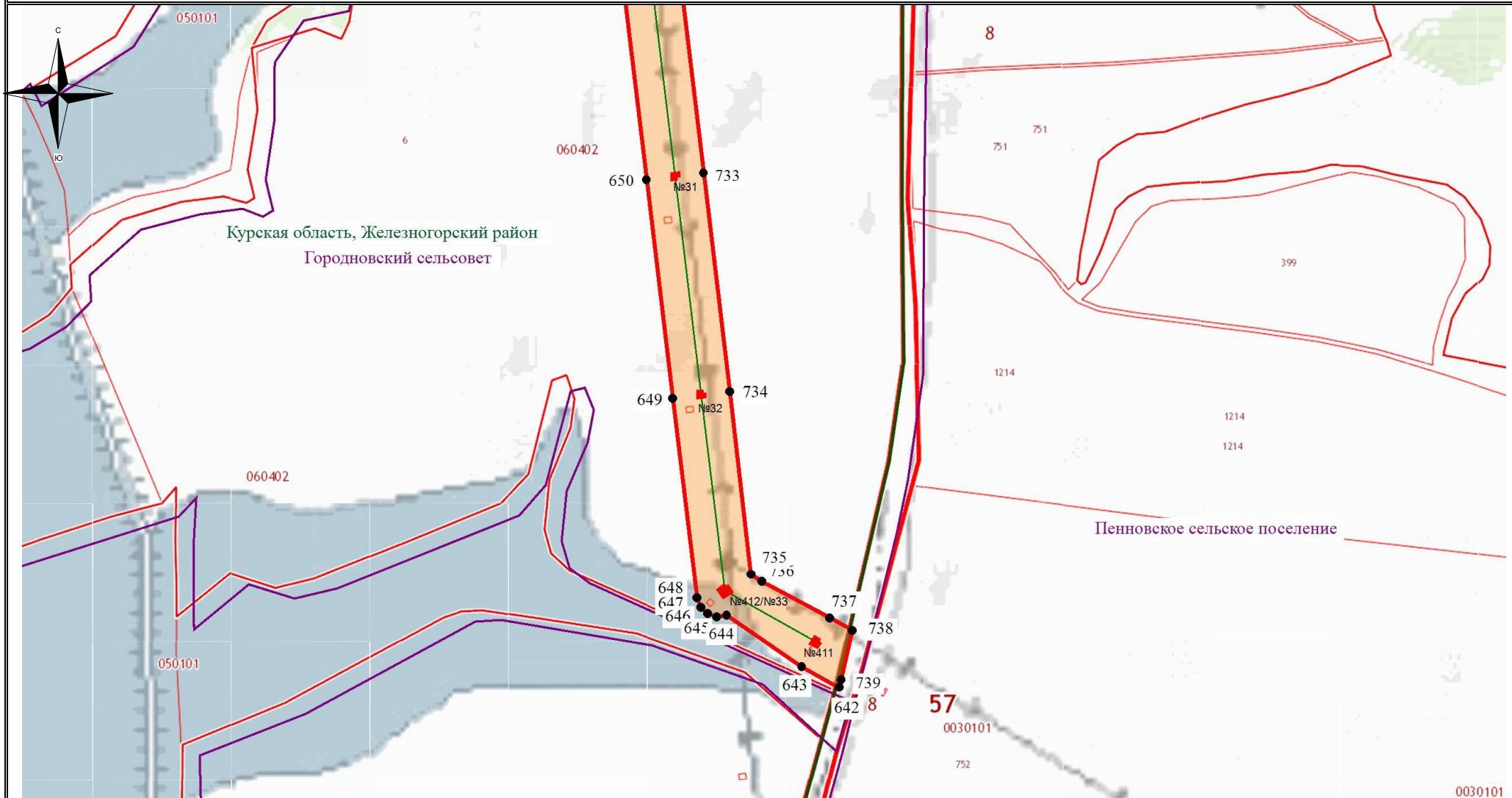
Используемые условные знаки и обозначения:

- |  |  |  |  |
|--|--|--|--|
|  | - обозначение границы кадастрового квартала      |  | - обозначение границы охранной зоны линии электропередачи    |
|  | - обозначение границы земельного участка         |  | - обозначение характерной точки границы публичного сервитута |
|  | - обозначение линии электропередачи              |  | - обозначение границы публичного сервитута                   |
|  | - обозначение границы муниципального района      |  | - обозначение номера кадастрового квартала                   |
|  | - обозначение границы муниципального образования |  | - обозначение кадастрового номера земельного участка         |
|  |  |  | - обозначение муниципального образования                     |
|  |  |  | - обозначение муниципального района                          |

Масштаб 1:7500

Выноска №66

### Схема расположения границ публичного сервитута



Используемые условные знаки и обозначения:

- - обозначение границы кадастрового квартала
- обозначение границы земельного участка
- - обозначение линии электропередачи
- - обозначение границы муниципального района
- - обозначение границы муниципального образования

- обозначение границы охранной зоны линии электропередачи
- 1 - обозначение характерной точки границы публичного сервитута
- - обозначение границы публичного сервитута
- 46:17:031204 - обозначение номера кадастрового квартала
- :16 - обозначение кадастрового номера земельного участка

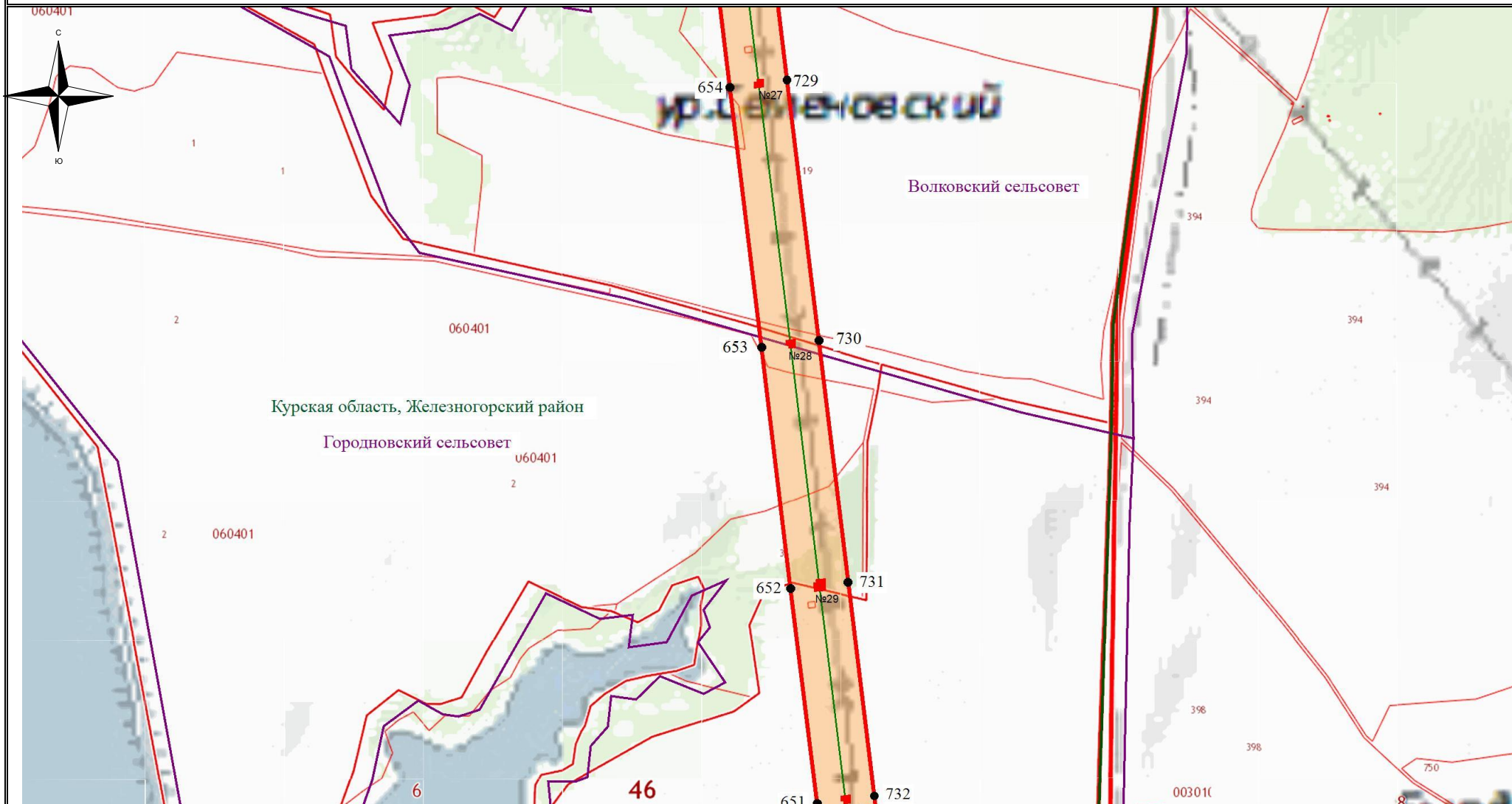
Верхнелобажский сельсовет - обозначение муниципального образования  
 Курская область, Фатежский район - обозначение муниципального района

Масштаб 1:7500

Выноска №67



### Схема расположения границ публичного сервитута



Используемые условные знаки и обозначения:

- обозначение границы кадастрового квартала
- обозначение границы земельного участка
- обозначение линии электропередачи
- обозначение границы муниципального района
- обозначение границы муниципального образования

- обозначение границы охранной зоны линии электропередачи
- обозначение характерной точки границы публичного сервитута
- обозначение границы публичного сервитута
- 46:17:031204 - обозначение номера кадастрового квартала
- :16 - обозначение кадастрового номера земельного участка

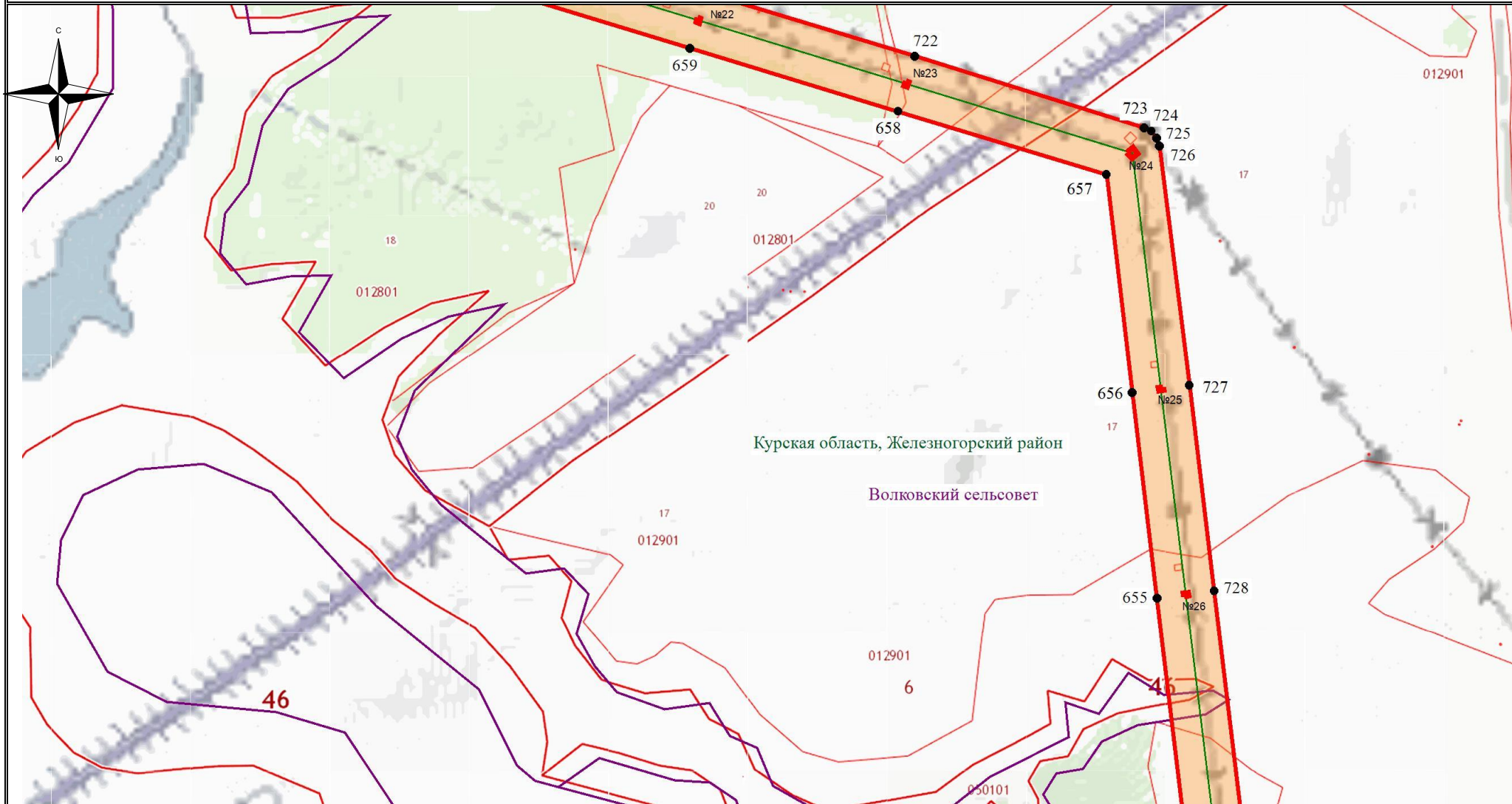
Верхнелобажский сельсовет - обозначение муниципального образования  
 Курская область, Фатежский район - обозначение муниципального района

Масштаб 1:7500

Выписка №68



### Схема расположения границ публичного сервитута



Используемые условные знаки и обозначения:

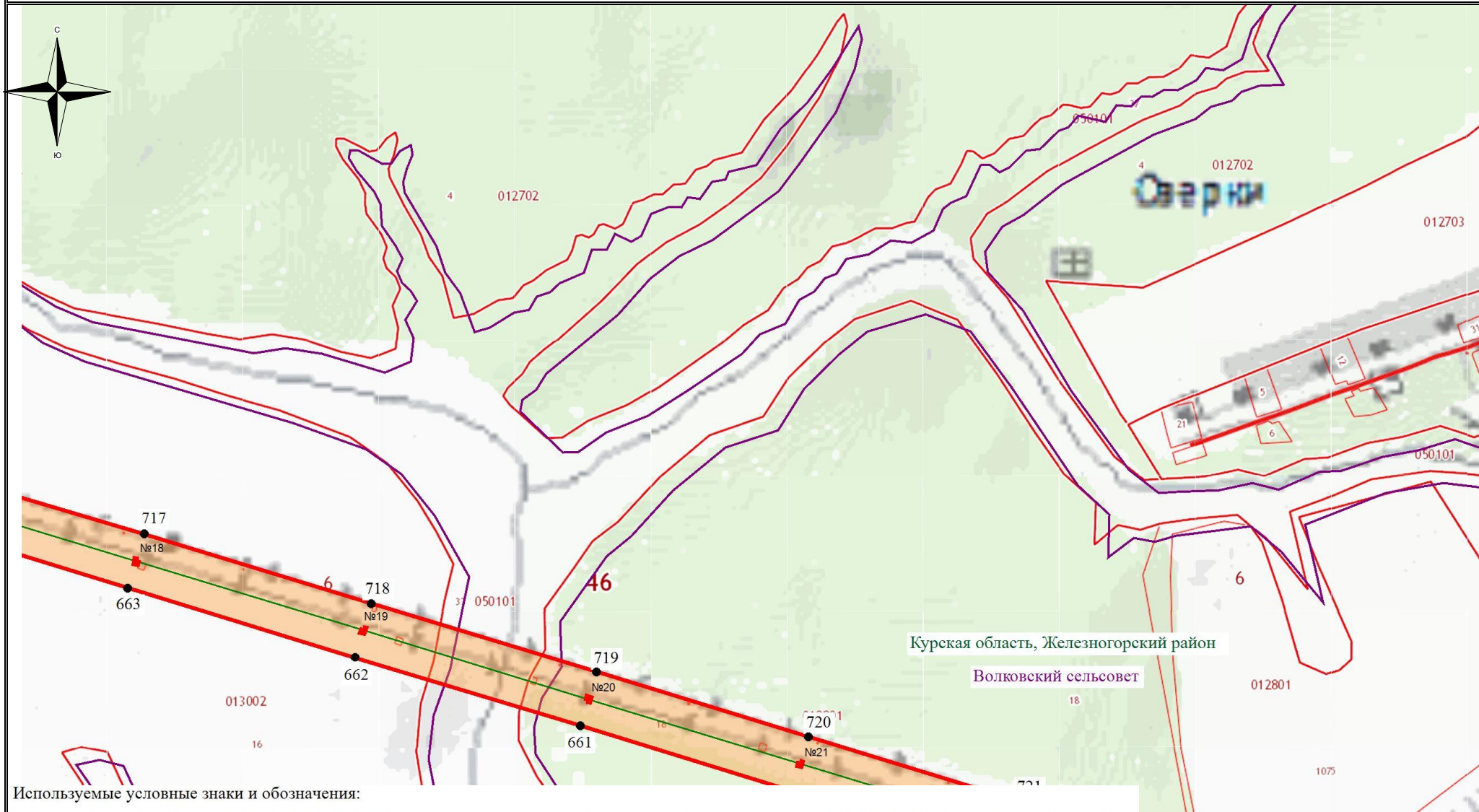
- - обозначение границы кадастрового квартала
- обозначение границы земельного участка
- - обозначение линии электропередачи
- - обозначение границы муниципального района
- - обозначение границы муниципального образования

- обозначение границы охранной зоны линии электропередачи
- 1 - обозначение характерной точки границы публичного сервитута
- - обозначение границы публичного сервитута
- 46:17:031204 - обозначение номера кадастрового квартала
- :16 - обозначение кадастрового номера земельного участка
- Верхнелобажский сельсовет - обозначение муниципального образования
- Курская область, Фатежский район - обозначение муниципального района

Масштаб 1:7500

Выноска №69

### Схема расположения границ публичного сервитута



Используемые условные знаки и обозначения:

- обозначение границы кадастрового квартала
- обозначение границы земельного участка
- обозначение линии электропередачи
- обозначение границы муниципального района
- обозначение границы муниципального образования

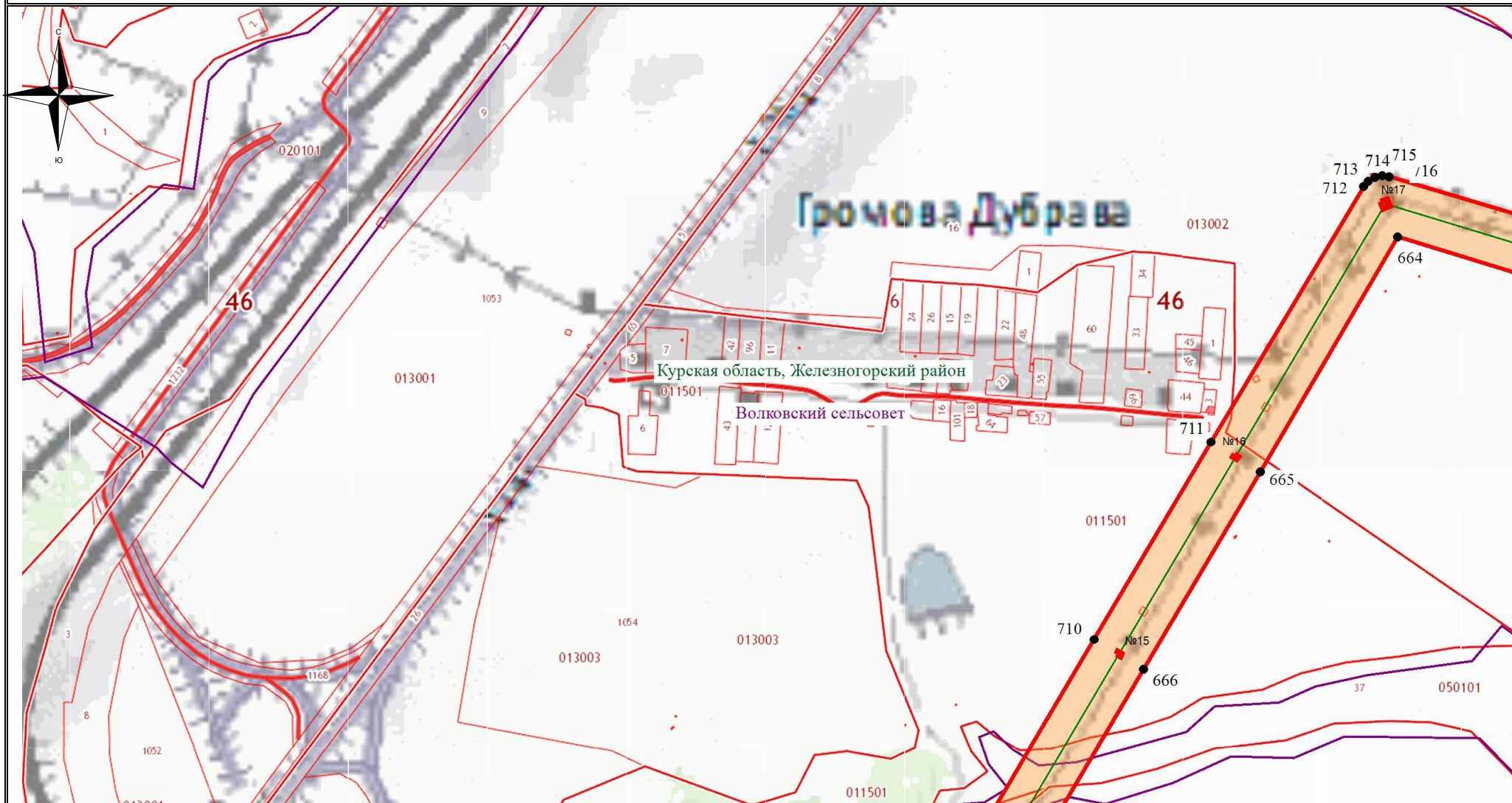
- обозначение границы охранной зоны линии электропередачи
- обозначение характерной точки границы публичного сервитута
- обозначение границы публичного сервитута
- 46:17:031204 - обозначение номера кадастрового квартала
- :16 - обозначение кадастрового номера земельного участка
- Верхнелобажский сельсовет - обозначение муниципального образования
- Курская область, Фатежский район - обозначение муниципального района

Масштаб 1:7500

Выноска №70



### Схема расположения границ публичного сервитута



Используемые условные знаки и обозначения:

- - обозначение границы кадастрового квартала
- обозначение границы земельного участка
- - обозначение линии электропередачи
- обозначение границы муниципального района
- - обозначение границы муниципального образования

- обозначение границы охранной зоны линии электропередачи
- 1 - обозначение характерной точки границы публичного сервитута
- - обозначение границы публичного сервитута
- 46:17:031204 - обозначение номера кадастрового квартала
- :16 - обозначение кадастрового номера земельного участка

Верхнелобажский сельсовет - обозначение муниципального образования  
 Курская область, Фатежский район - обозначение муниципального района

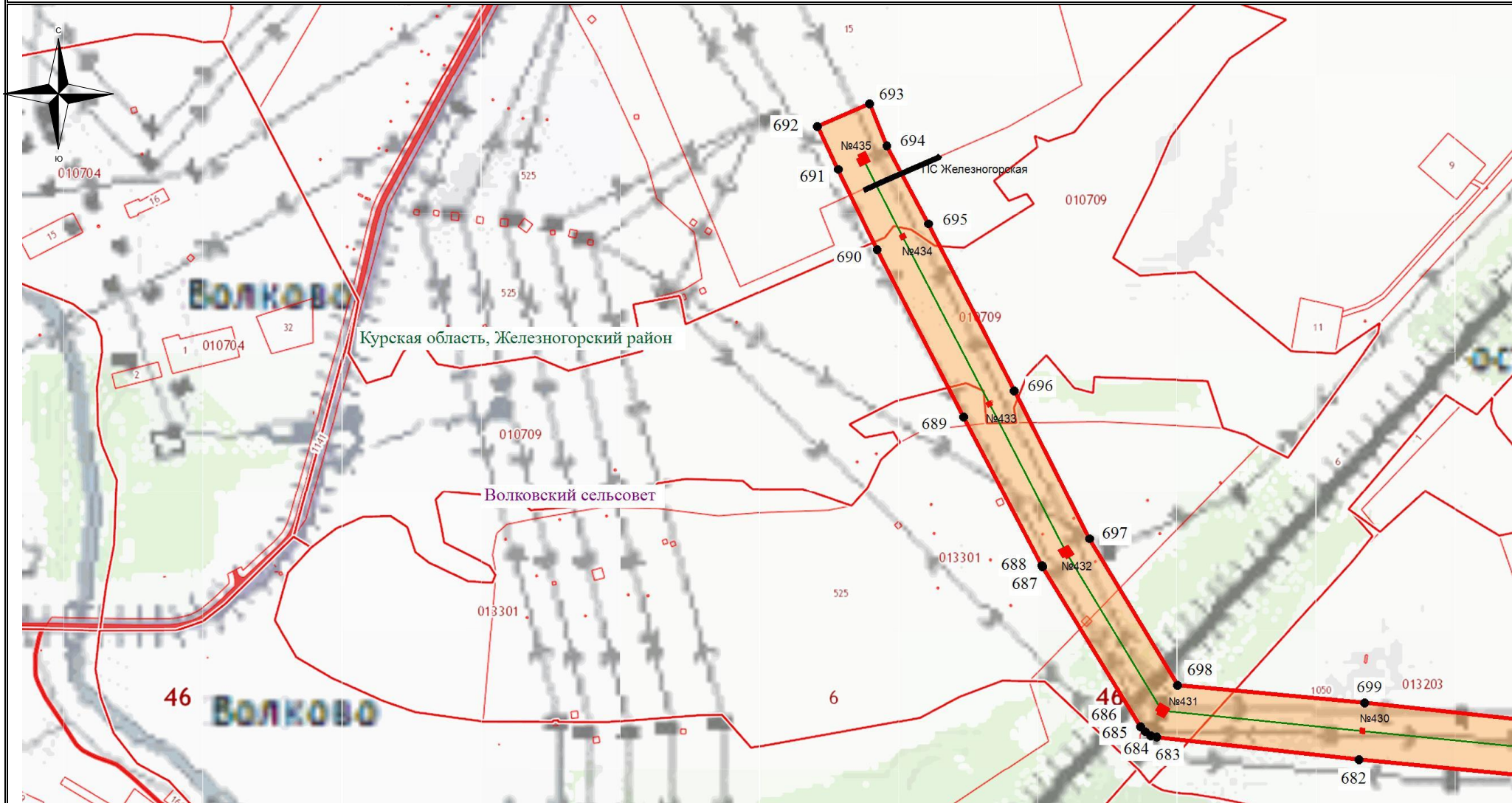
Масштаб 1:7500

Выноска №71





### Схема расположения границ публичного сервитута



Используемые условные знаки и обозначения:

- - обозначение границы кадастрового квартала
- обозначение границы земельного участка
- - обозначение линии электропередачи
- - обозначение границы муниципального района
- - обозначение границы муниципального образования

- обозначение границы охранной зоны линии электропередачи
- 1 - обозначение характерной точки границы публичного сервитута
- - обозначение границы публичного сервитута
- 46:17:031204 - обозначение номера кадастрового квартала
- :16 - обозначение кадастрового номера земельного участка
- Верхнелобажский сельсовет - обозначение муниципального образования
- Курская область, Фатежский район - обозначение муниципального района

Масштаб 1:7500

Выноска №73